

# DOCUMENT D'OBJECTIFS DU SITE NATURA 2000 « BASSES CORBIERES »

► Zone de Protection Spéciale FR9110111



► **ATLAS CARTOGRAPHIQUE**

AVRIL 2015



AGIR pour la  
**BIODIVERSITÉ**  
AUDE

## SOMMAIRE

Répartition de l'Aigle botté	1
Répartition de l'Aligle de Bonelli	2
Répartition de l'Aigle royal	3
Répartition de l'Alouette calandrelle	4
Répartition de l'Alouette lulu	5
Répartition de la Bondrée apivore	6
Répartition du Bruant ortolan	7
Répartition du Busard cendré	8
Répartition du Busard Saint-Martin (reproduction)	9
Répartition du Busard saint-Martin (hivernage)	10
Répartition du Circaète Jean-le-blanc	11
Répartition du Cochevis de Thékla	12
Répartition du Crave à bec rouge	13
Répartition de l'Engoulevent d'Europe	14
Répartition du Faucon crécerellette	15
Répartition du Faucon d'Éléonore	16
Répartition du Faucon pèlerin	17
Répartition de la Fauvette pitchou	18
Répartition du Grand-duc d'Europe	19
Répartition du Gypaète barbu	20
Répartition du Martin-pêcheur d'Europe	21
Répartition du Milan noir	22
Répartition du Milan royal	23
Répartition du Pic noir	24
Répartition de la Pie-grièche écorcheur	25
Répartition du Pipit rousseline	26
Répartition du Rollier d'Europe	27
Répartition du Vautour fauve	28
Répartition du Vautour moine	29
Répartition du Vautour percnoptère	30
Enjeux de conservation	31



Cochevis de Thékla (Photo : J. Gonin)

## CARTOGRAPHIE

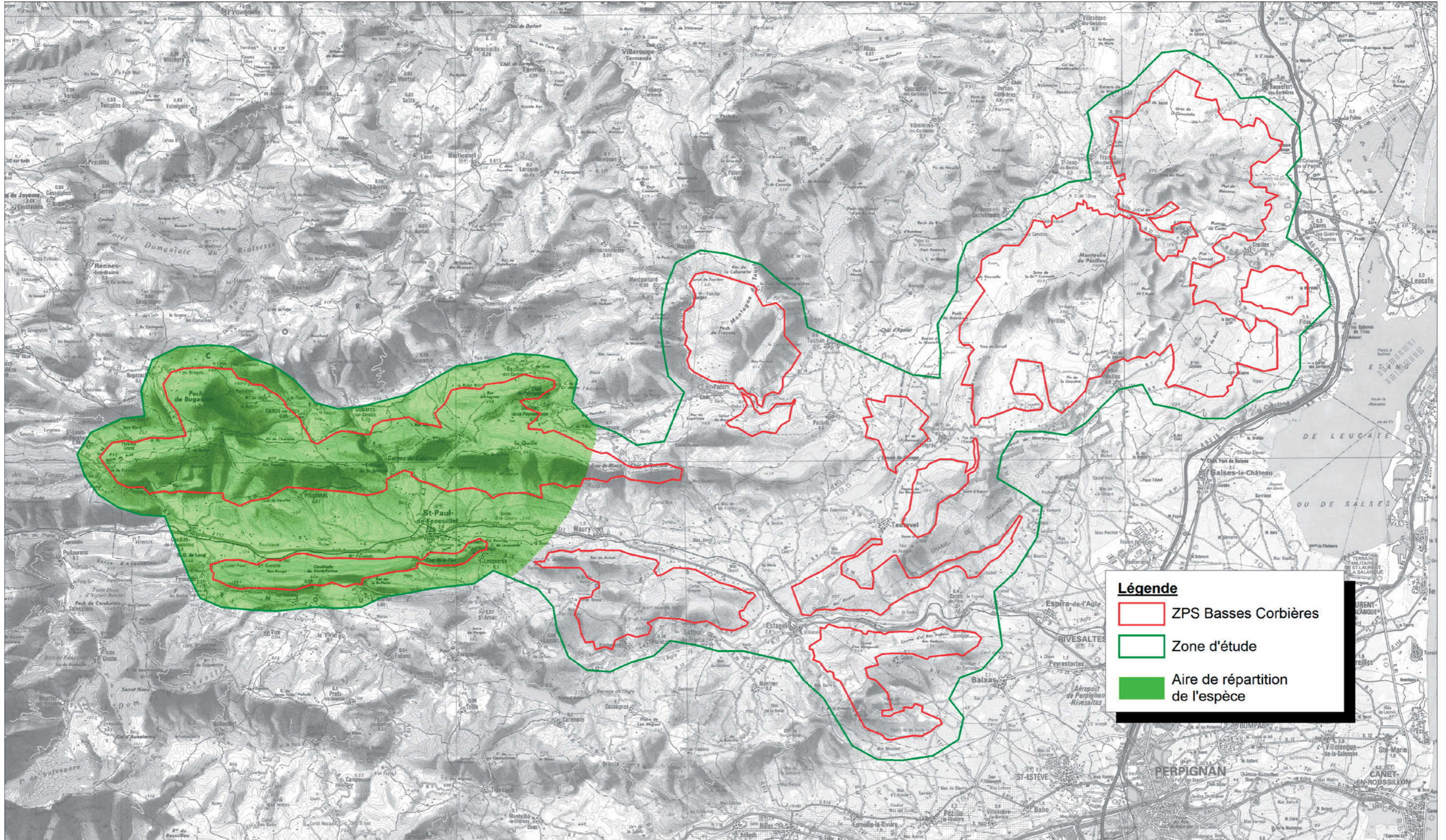


AGIR pour la  
**BIODIVERSITÉ**  
AUDE



Crédits photographiques (couverture) :

- Paysage des Corbières (Cases-de-Pène) : M. Bourgeois
- Aigle de Bonelli : D. Lacaze



FR 9110111  
ZPS Basses Corbières



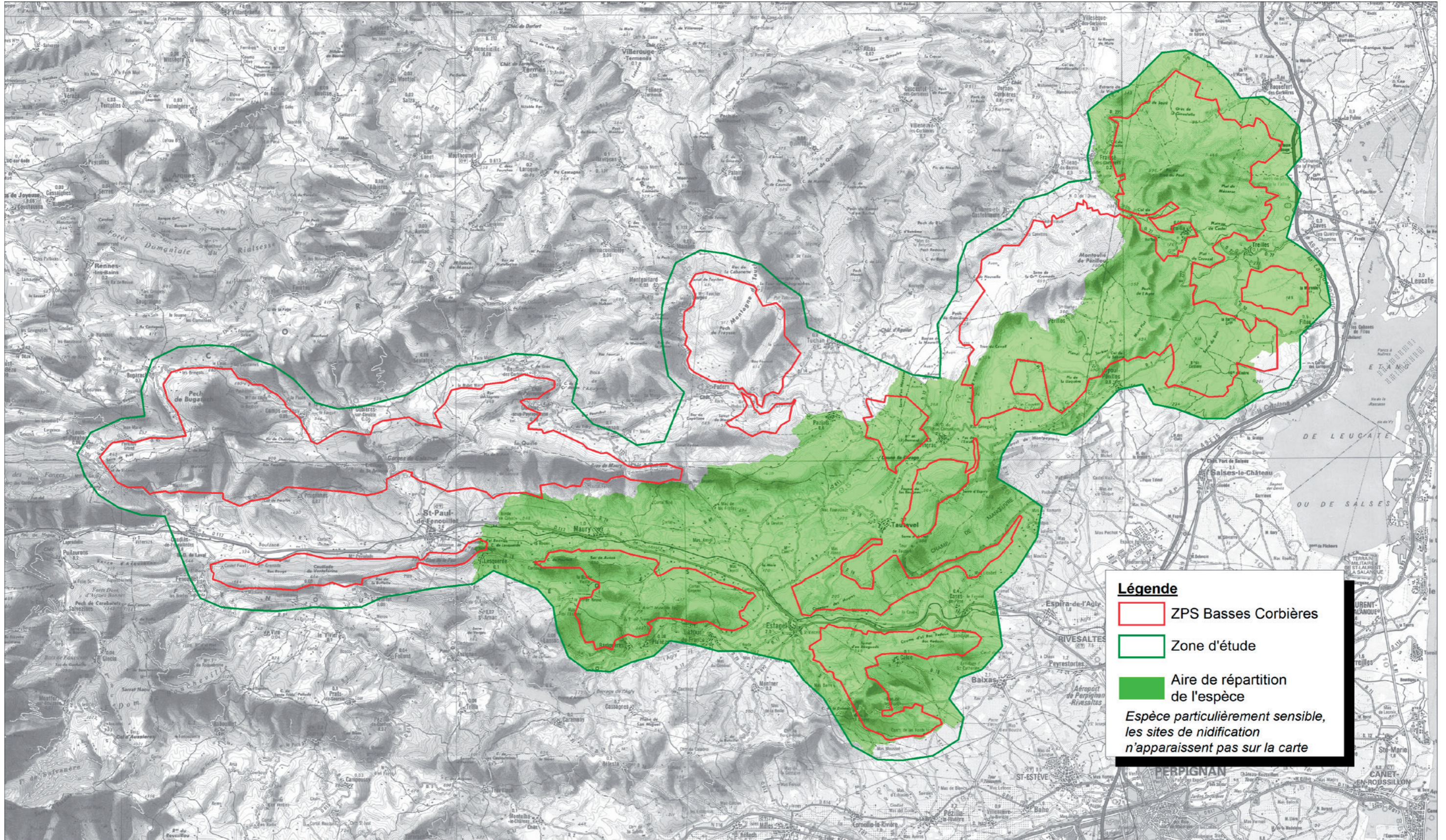
# Répartition de l'Aigle botté



Sources :  
Fond : IGN scan 100  
Données : LPO Aude & GOR  
Réalisation : LPO Aude, 2015



AGIR pour la BIODIVERSITÉ AUDE



**FR 9110111**  
**ZPS Basses Corbières**



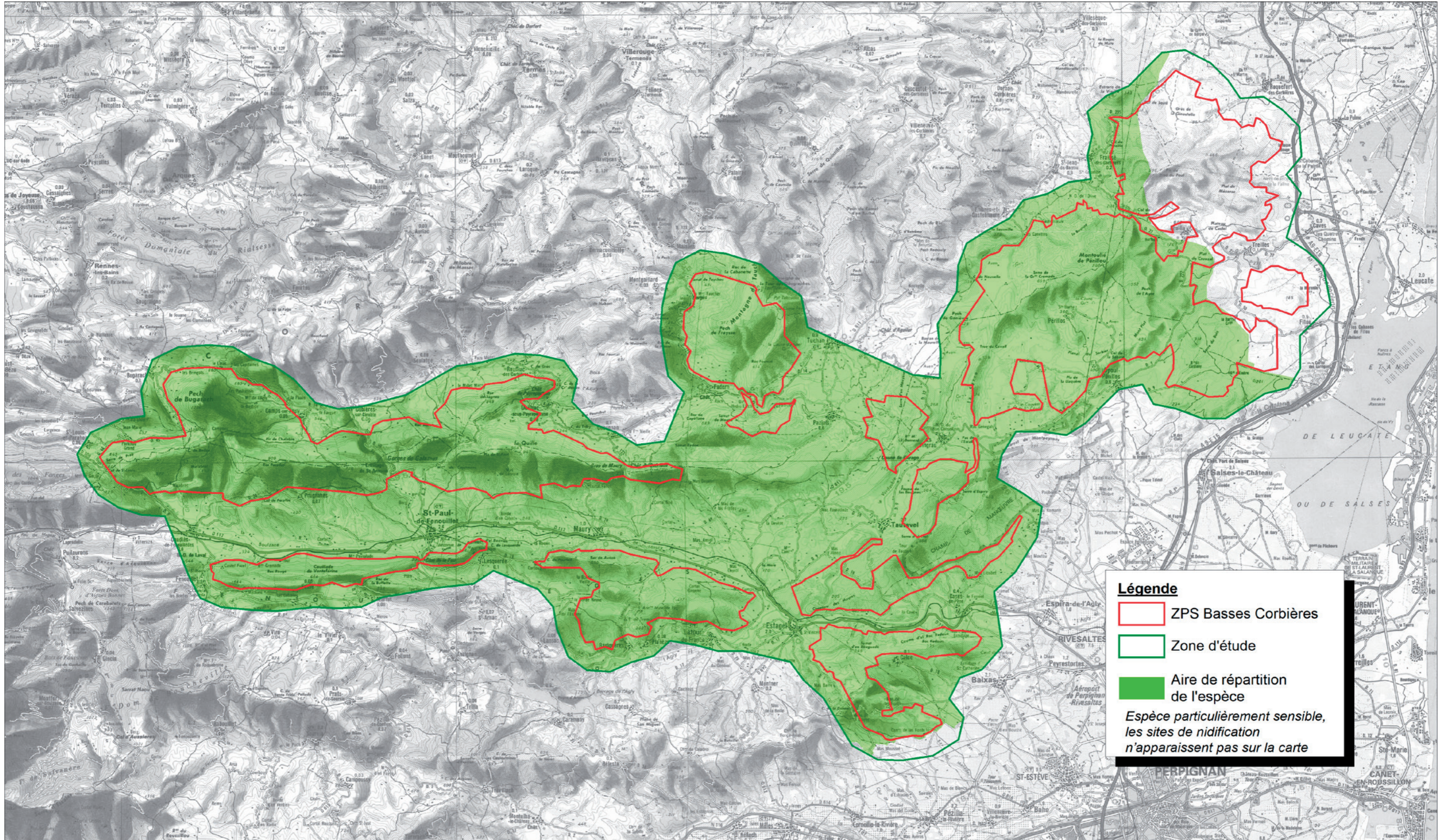
# Répartition de l'Aigle de Bonelli



Sources :  
Fond : IGN scan 100  
Données : PNA Bonelli  
Réalisation : LPO Aude, 2015



**AGIR pour la BIODIVERSITÉ**  
AUDE



**FR 9110111**  
**ZPS Basses Corbières**



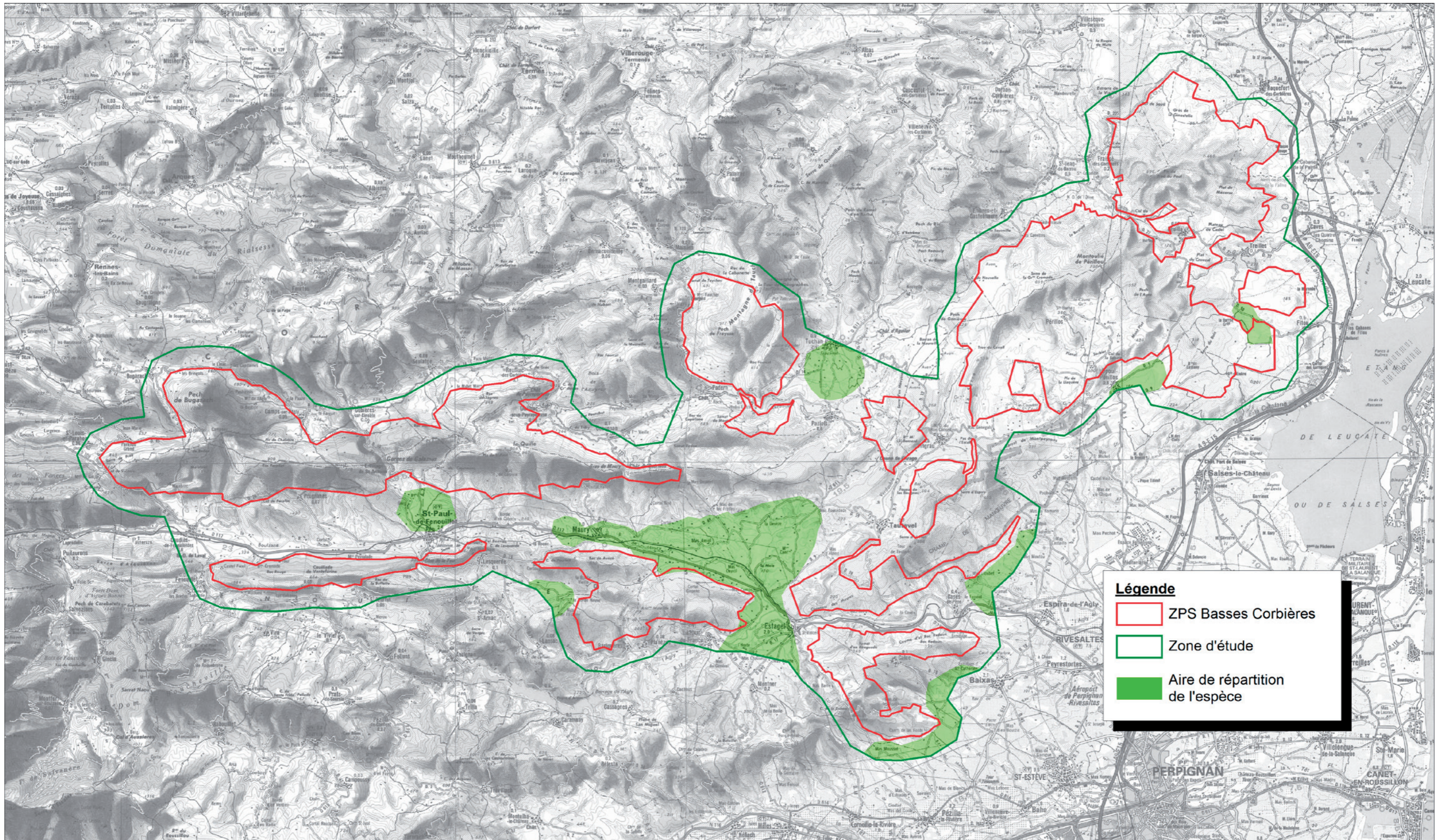
# Répartition de l'Aigle royal



Sources :  
Fond : IGN scan 100  
Données : DREAL LR  
Réalisation : LPO Aude, 2015



**AGIR pour la BIODIVERSITÉ**  
AUDE



FR 9110111  
ZPS Basses Corbières



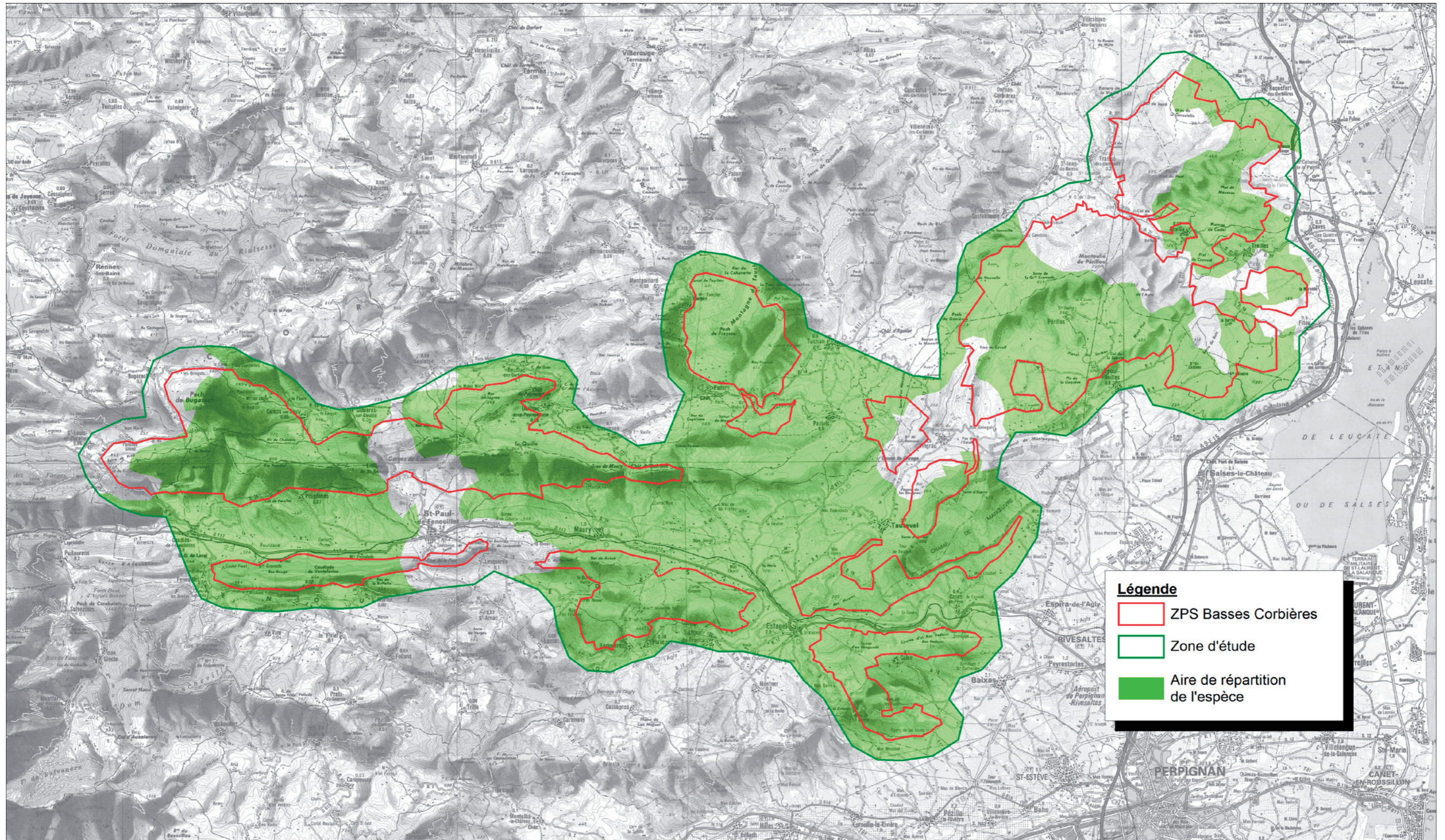
# Répartition de l'Alouette calandrelle



Sources :  
Fond : IGN scan 100  
Données : LPO Aude & GOR  
Réalisation : LPO Aude, 2015



AGIR pour la BIODIVERSITÉ AUDE



**FR 9110111**  
**ZPS Basses Corbières**



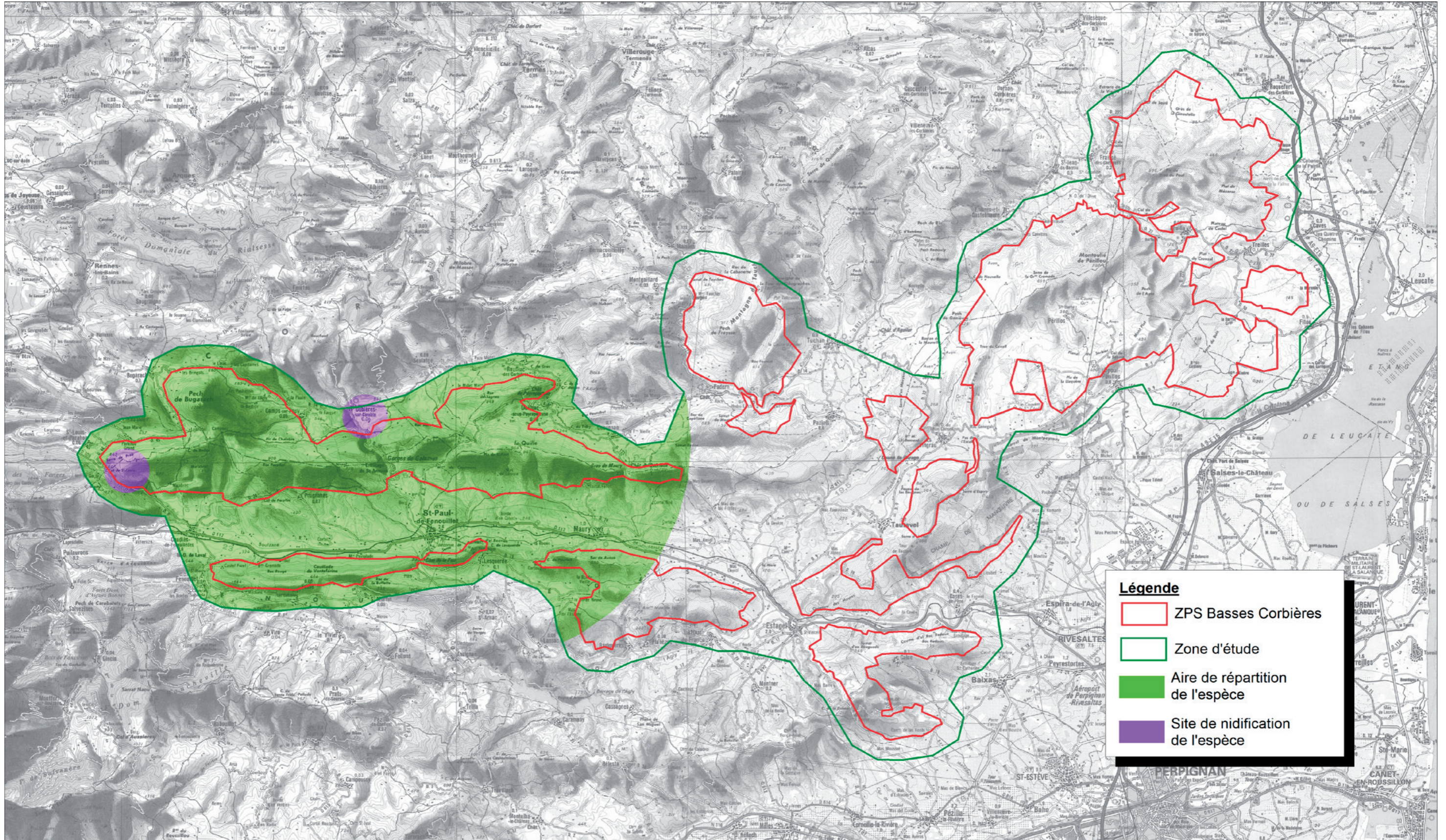
# Répartition de l'Alouette lulu



Sources :  
Fond : IGN scan 100  
Données : LPO Aude & GOR  
Réalisation : LPO Aude, 2015



**AGIR pour la BIODIVERSITÉ**  
AUDE



**Légende**

- ZPS Basses Corbières
- Zone d'étude
- Aire de répartition de l'espèce
- Site de nidification de l'espèce



**FR 9110111**  
**ZPS Basses Corbières**



# Répartition de la Bondrée apivore

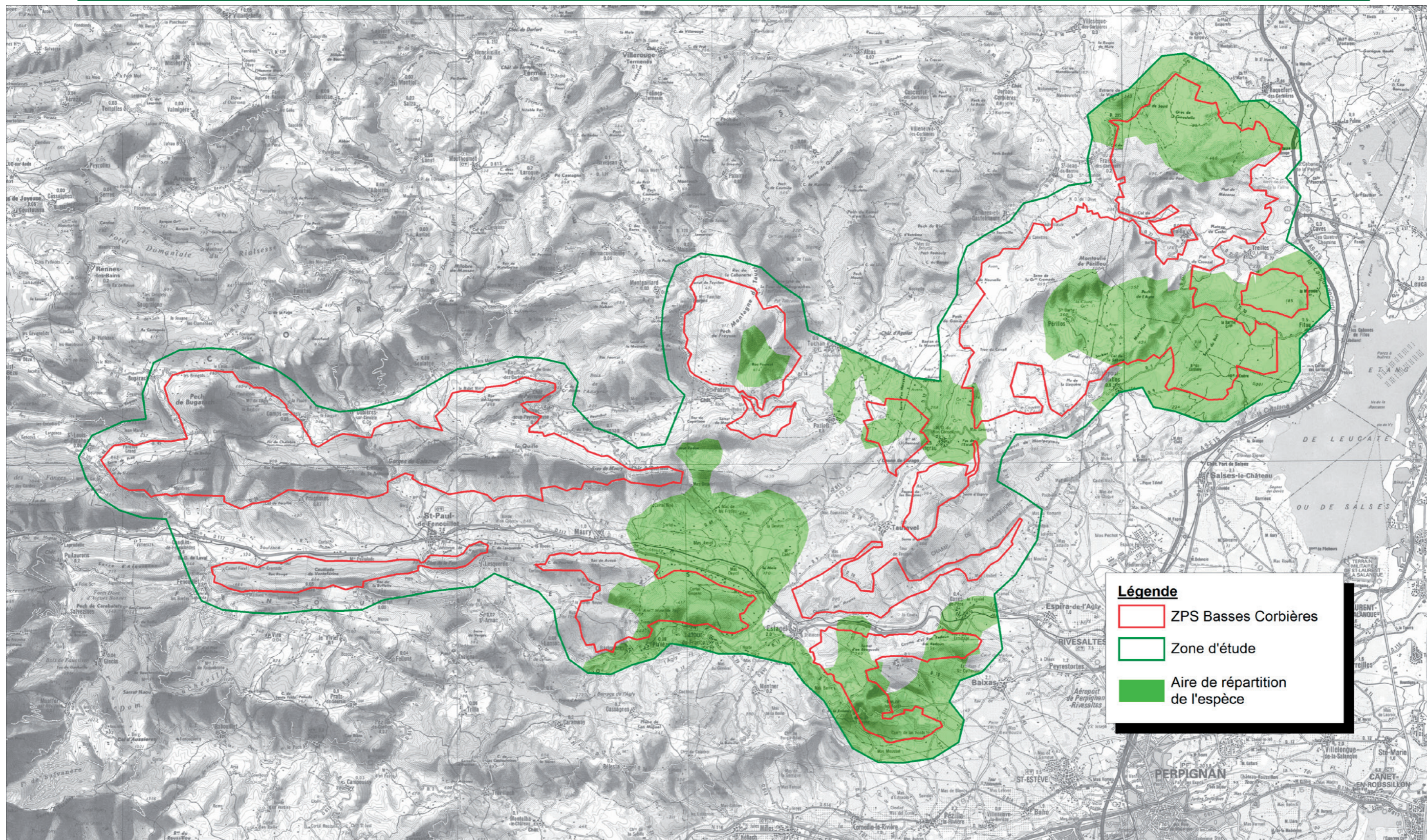


Sources :  
Fond : IGN scan 100  
Données : LPO Aude & GOR  
Réalisation : LPO Aude, 2015



**AGIR pour la BIODIVERSITÉ**  
AUDE





FR 9110111  
ZPS Basses Corbières



# Répartition du Bruant ortolan

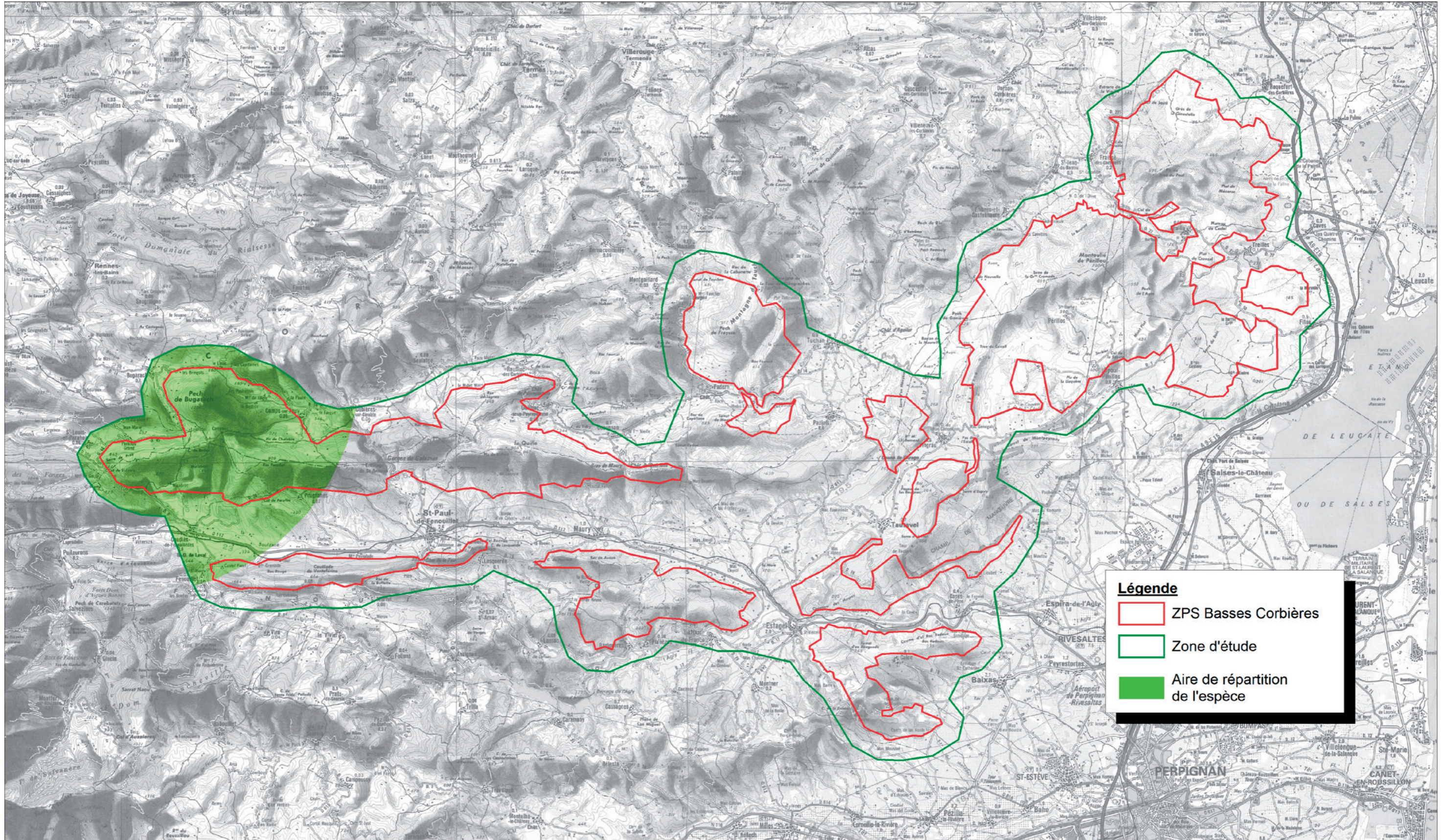


Sources :  
Fond : IGN scan 100  
Données : LPO Aude & GOR  
Réalisation : LPO Aude, 2015



AGIR pour la BIODIVERSITÉ AUDE





**FR 9110111**  
**ZPS Basses Corbières**



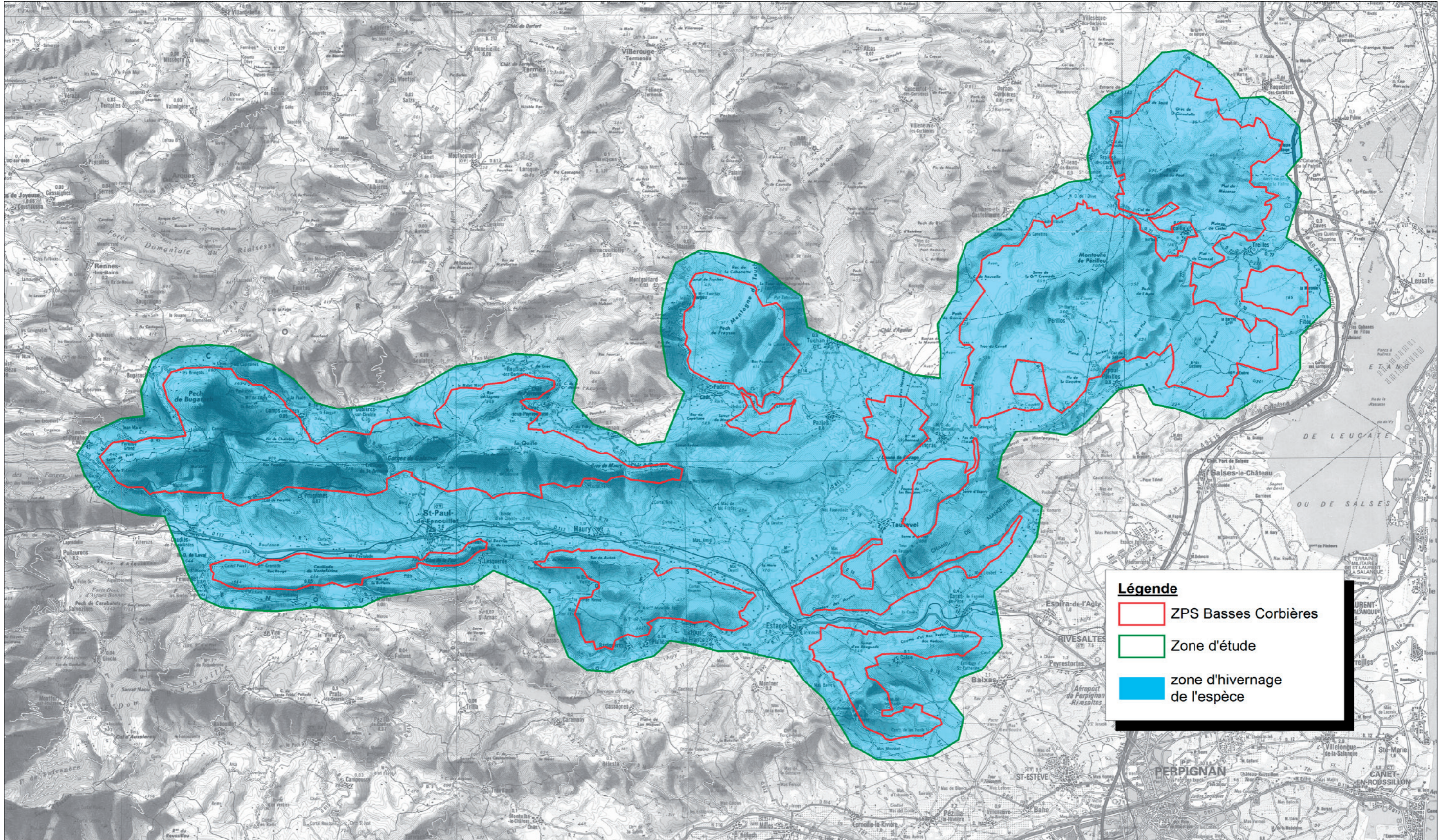
# Répartition du Busard Saint-Martin



Sources :  
Fond : IGN scan 100  
Données : LPO Aude & GOR  
Réalisation : LPO Aude, 2015



**AGIR pour la  
BIODIVERSITÉ**  
AUDE



FR 9110111  
ZPS Basses Corbières



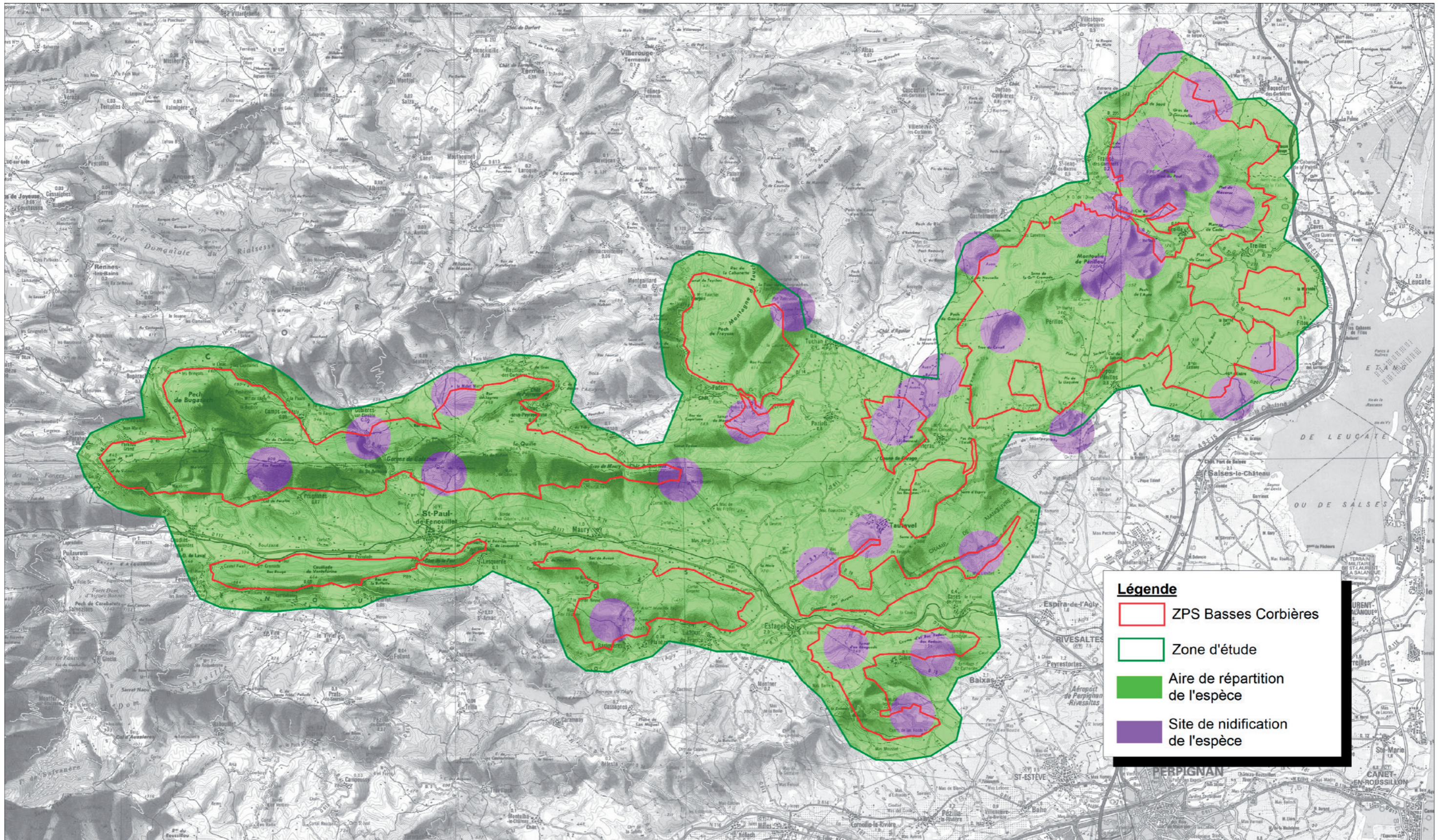
# Zone d'hivernage du Busard Saint-Martin



Sources :  
Fond : IGN scan 100  
Données : LPO Aude & GOR  
Réalisation : LPO Aude, 2015



AGIR pour la  
BIODIVERSITÉ  
AUDE



FR 9110111  
ZPS Basses Corbières



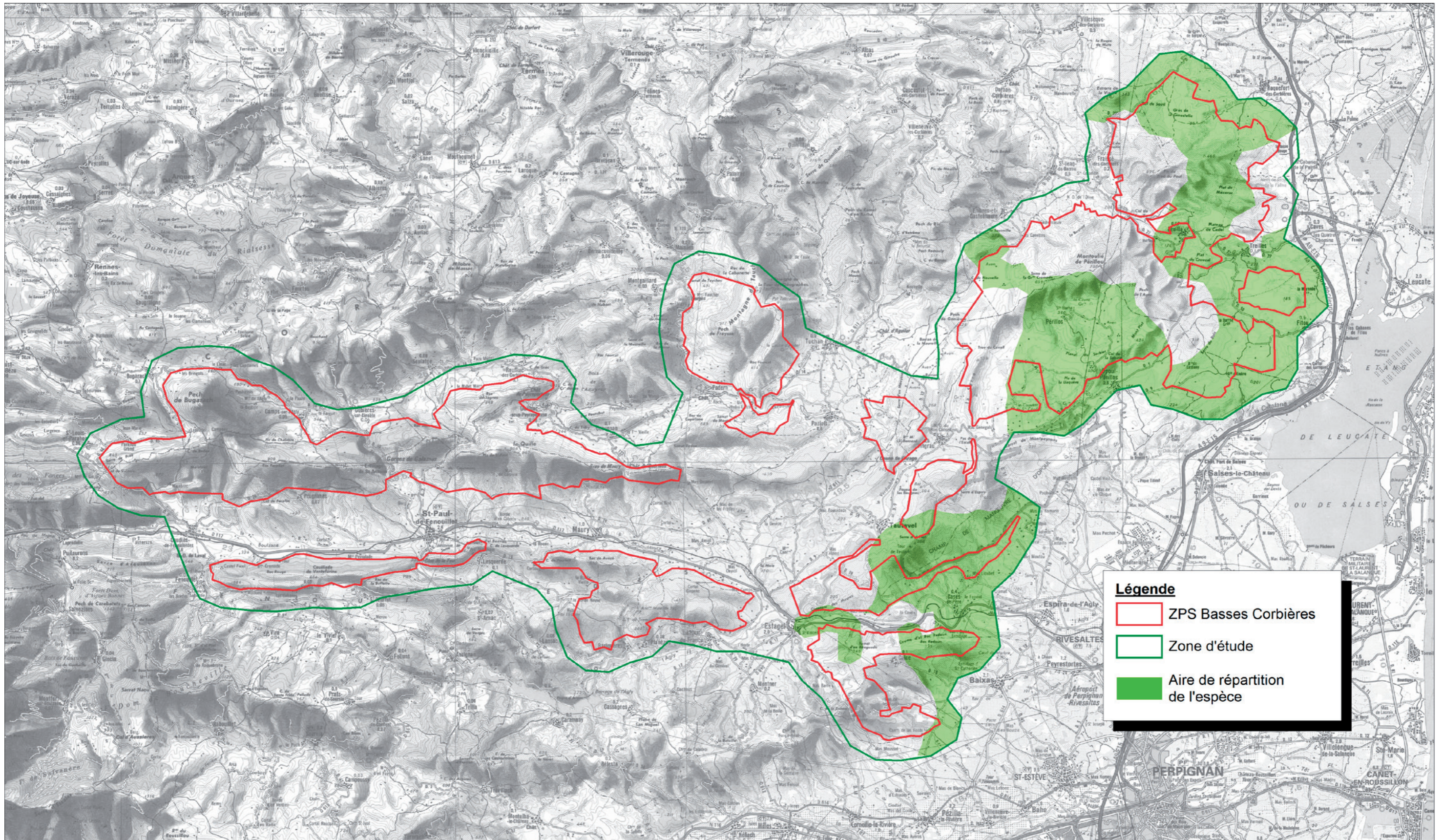
# Répartition du Circaète Jean-le-Blanc



Sources :  
Fond : IGN scan 100  
Données : LPO Aude & GOR  
Réalisation : LPO Aude, 2015



AGIR pour la BIODIVERSITÉ AUDE



FR 9110111  
ZPS Basses Corbières



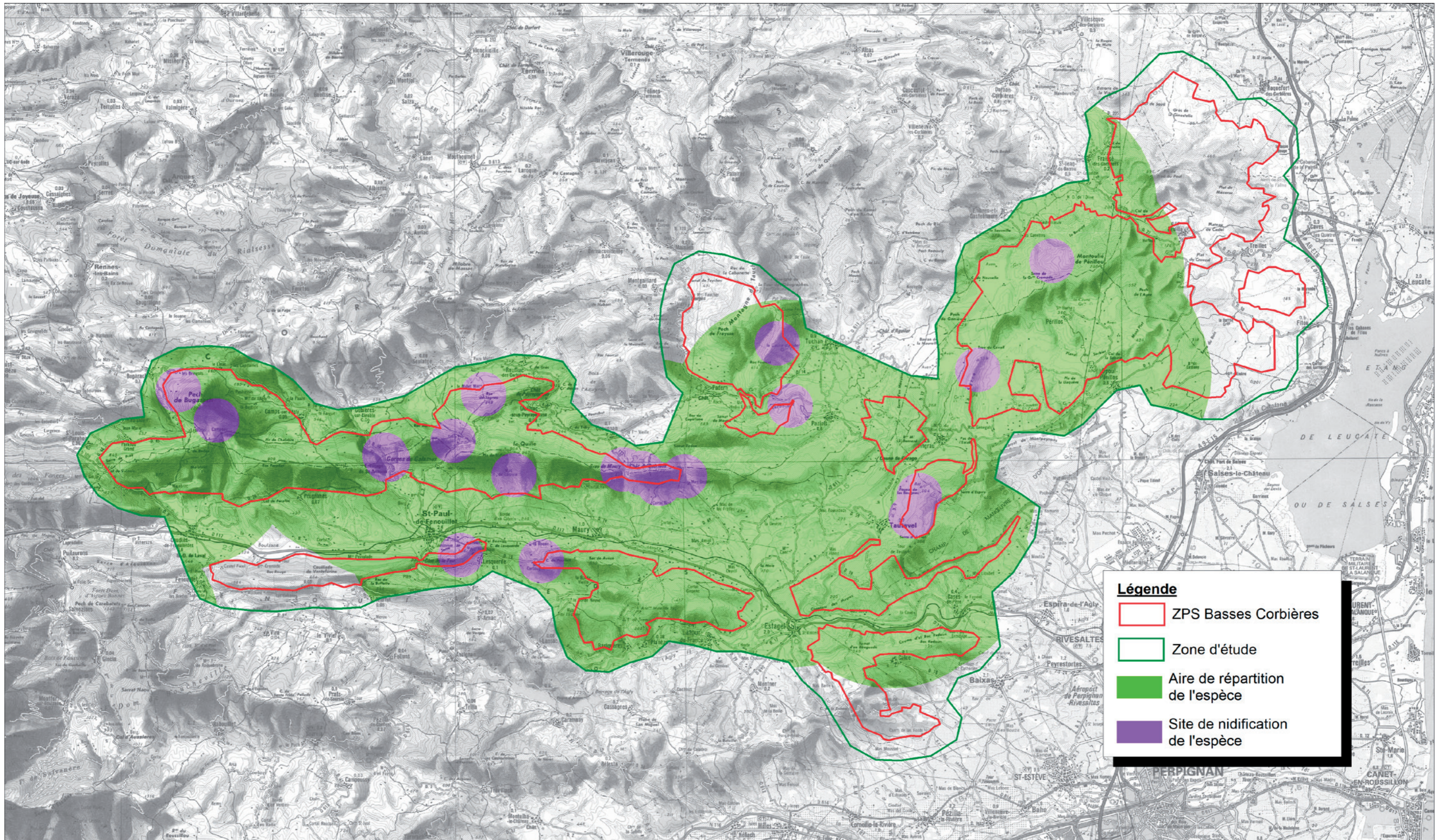
# Répartition du Cochevis de Thékla



Sources :  
Fond : IGN scan 100  
Données : LPO Aude & GOR  
Réalisation : LPO Aude, 2015



AGIR pour la  
BIODIVERSITÉ  
AUDE



**Légende**

- ZPS Basses Corbières
- Zone d'étude
- Aire de répartition de l'espèce
- Site de nidification de l'espèce



**FR 9110111**  
**ZPS Basses Corbières**



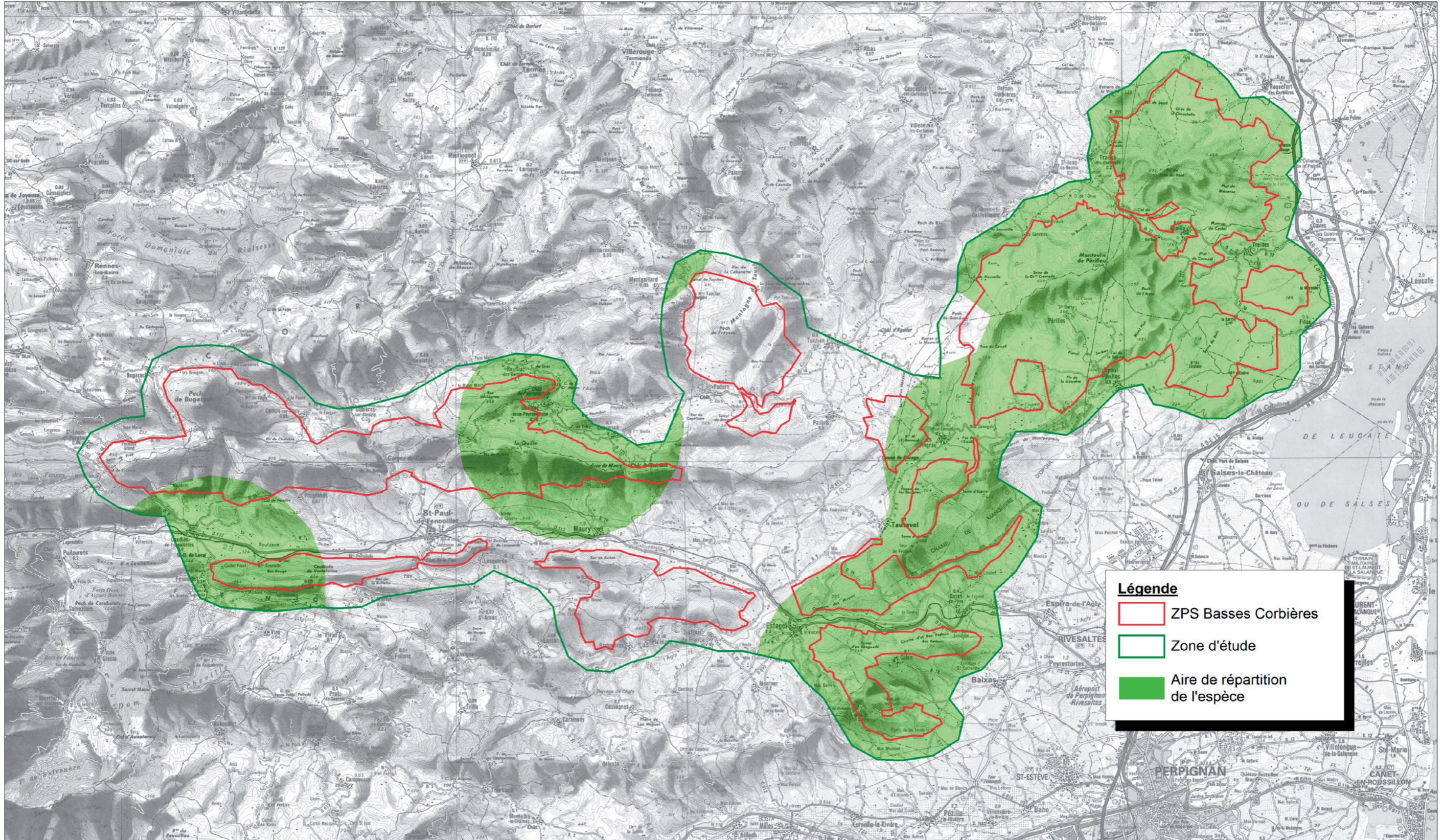
# Répartition du Crave à bec rouge



Sources :  
Fond : IGN scan 100  
Données : LPO Aude & GOR  
Réalisation : LPO Aude, 2015



**AGIR pour la BIODIVERSITÉ**  
AUDE



FR 9110111  
ZPS Basses Corbières



# Répartition de l'Engoulevent d'Europe

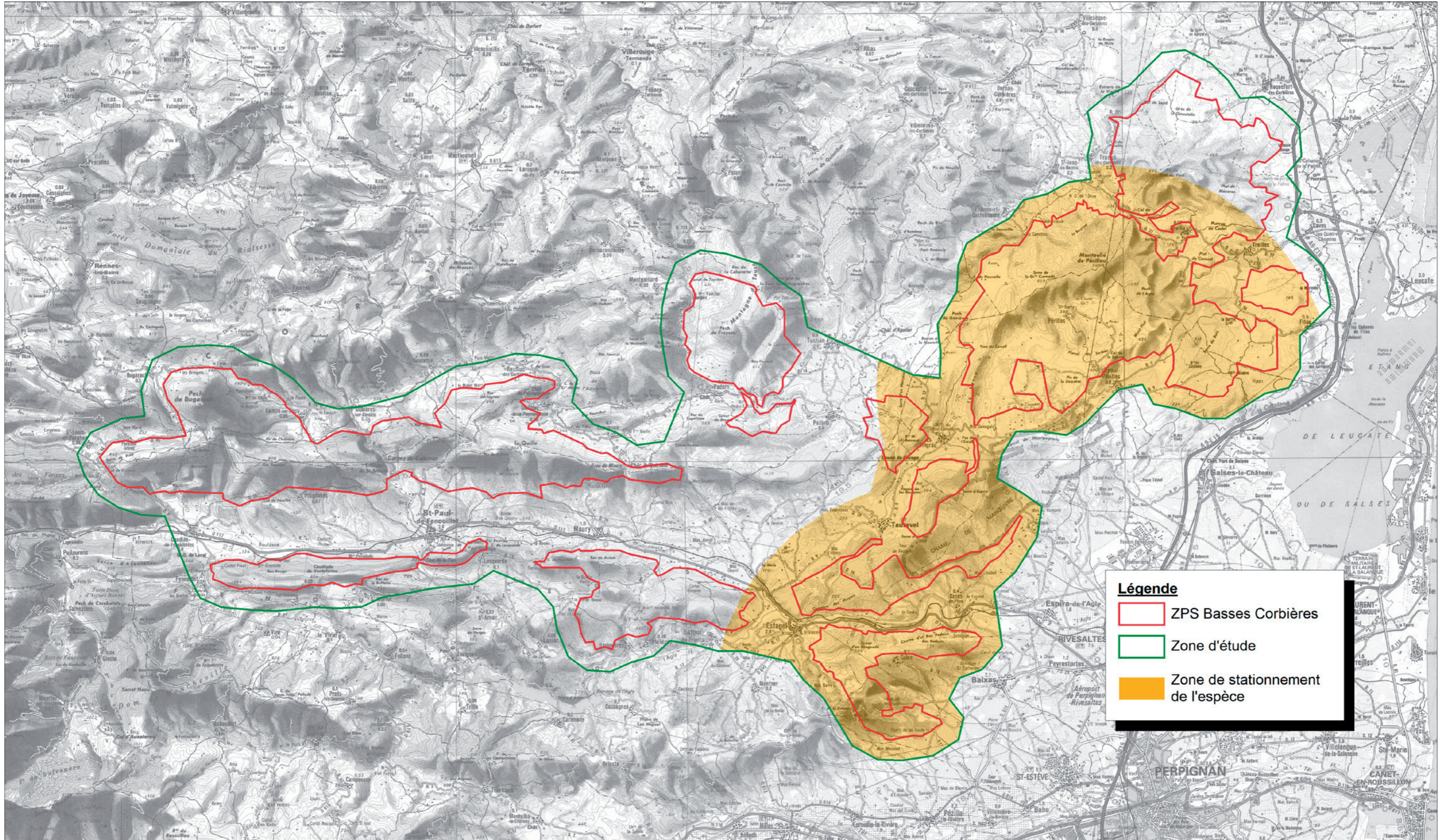


Sources :  
Fond : IGN scan 100  
Données : LPO Aude & GOR  
Réalisation : LPO Aude, 2015



AGIR pour la BIODIVERSITÉ AUDE





**Légende**

- ZPS Basses Corbières
- Zone d'étude
- Zone de stationnement de l'espèce



**FR 9110111**  
**ZPS Basses Corbières**



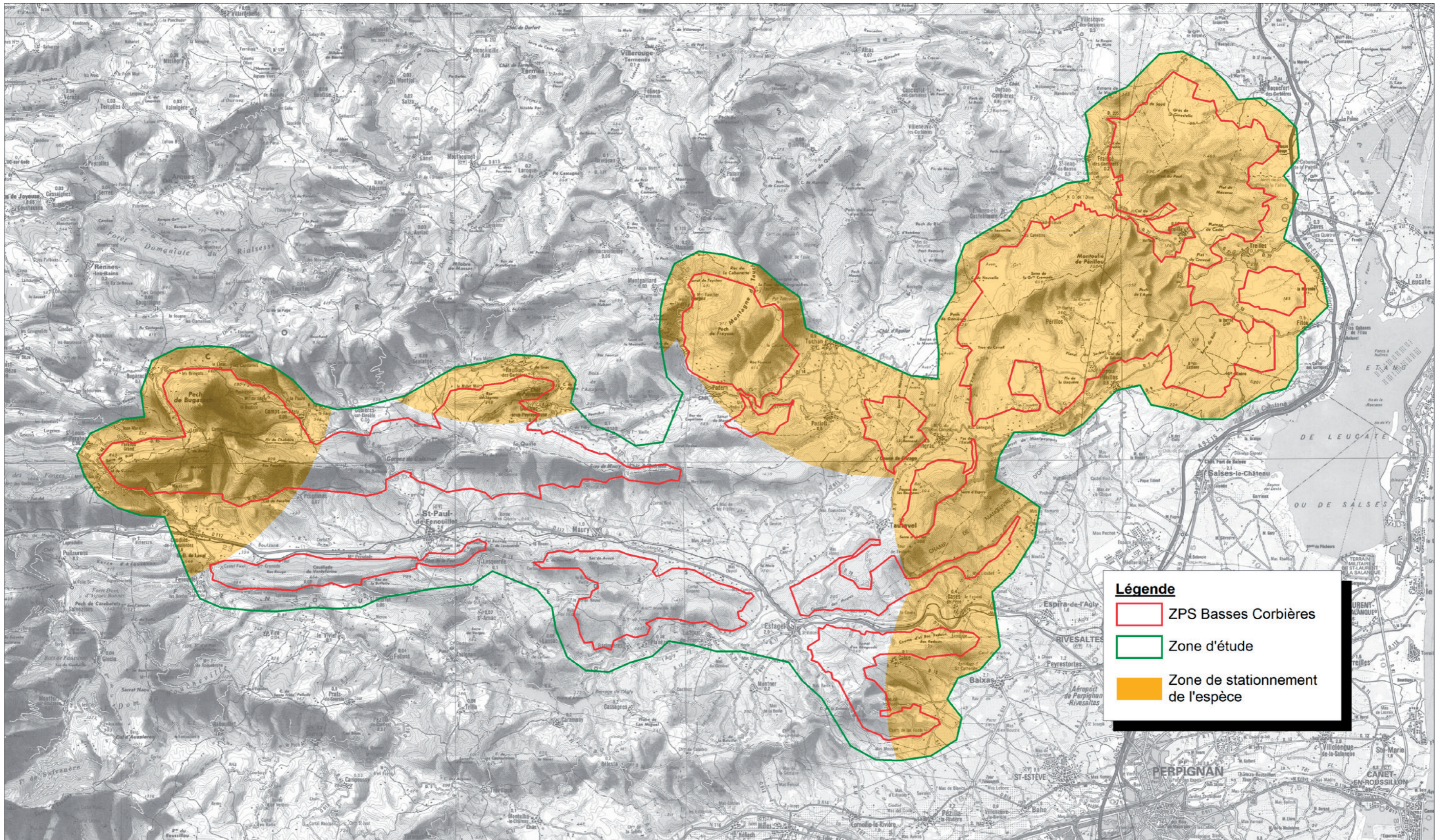
# Zone de stationnement du Faucon crécerellette



Sources :  
Fond : IGN scan 100  
Données : LPO Aude & GOR  
Réalisation : LPO Aude, 2015



**AGIR pour la BIODIVERSITÉ**  
AUDE



FR 9110111  
ZPS Basses Corbières



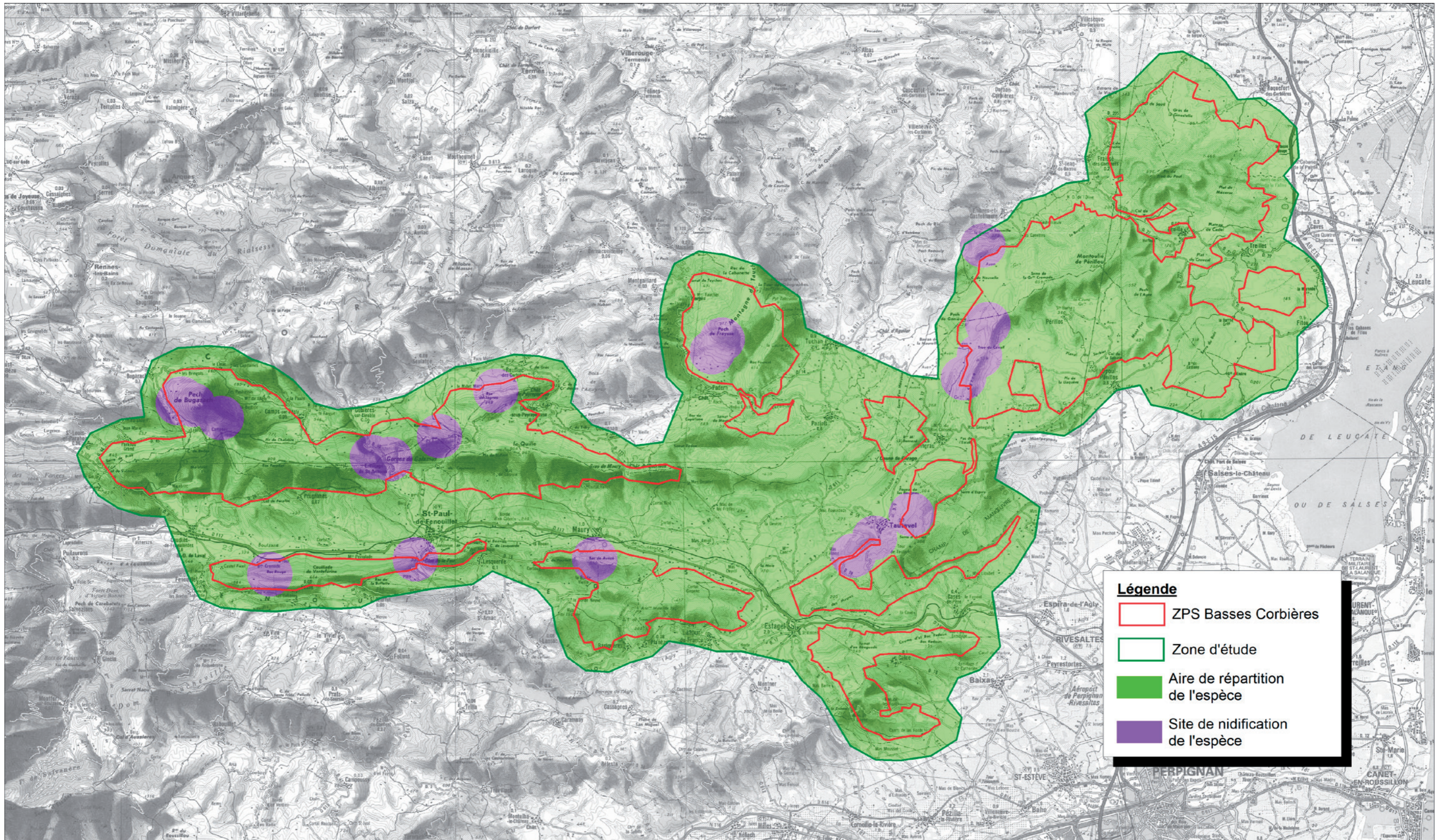
# Zone de stationnement du Faucon d'Eléonore



Sources :  
Fond : IGN scan 100  
Données : LPO Aude & GOR  
Réalisation : LPO Aude, 2015



AGIR pour la  
BIODIVERSITÉ  
AUDE



FR 9110111  
ZPS Basses Corbières



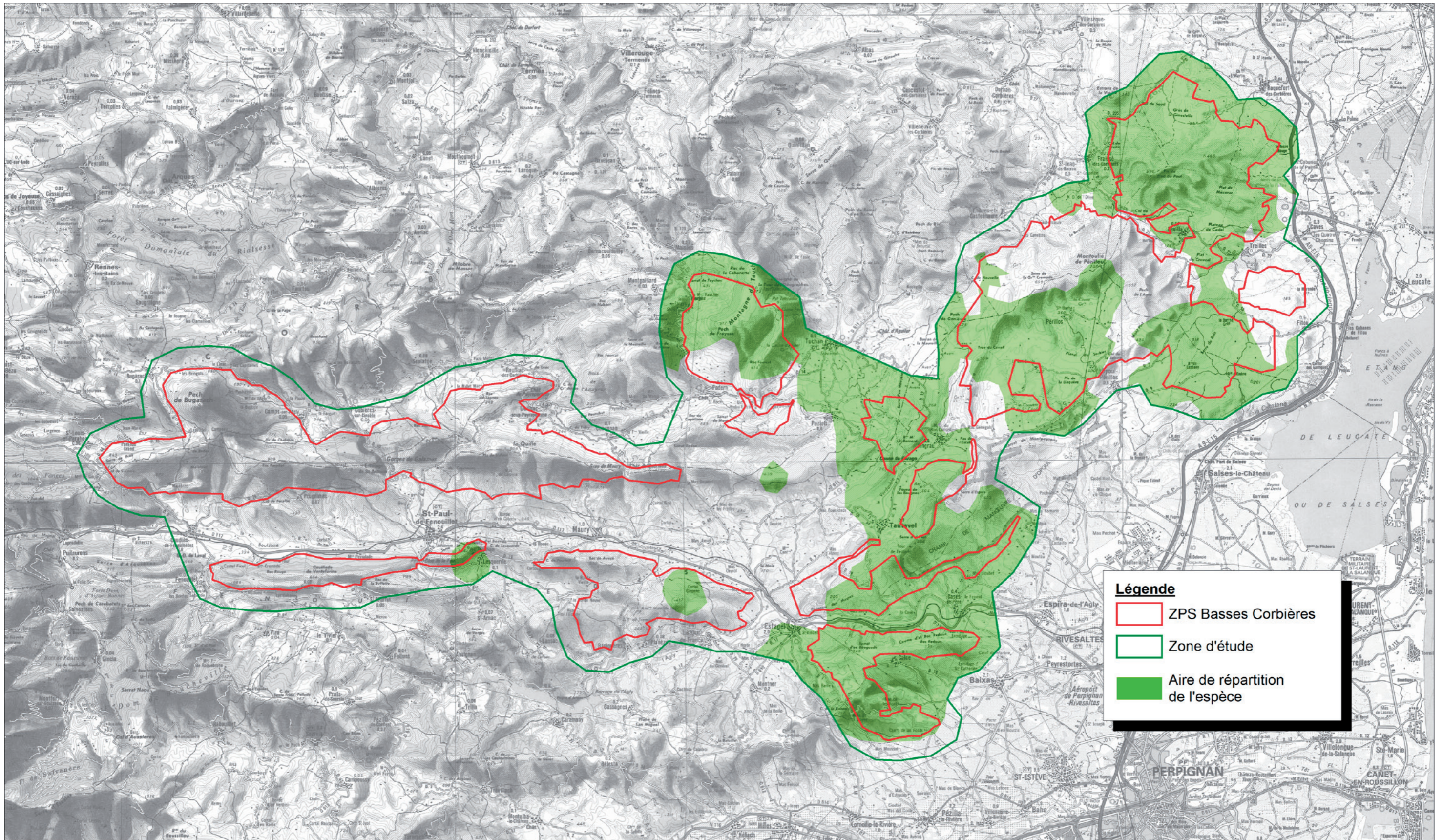
# Répartition du Faucon pèlerin



Sources :  
Fond : IGN scan 100  
Données : LPO Aude & GOR  
Réalisation : LPO Aude, 2015



AGIR pour la BIODIVERSITÉ AUDE



FR 9110111  
ZPS Basses Corbières



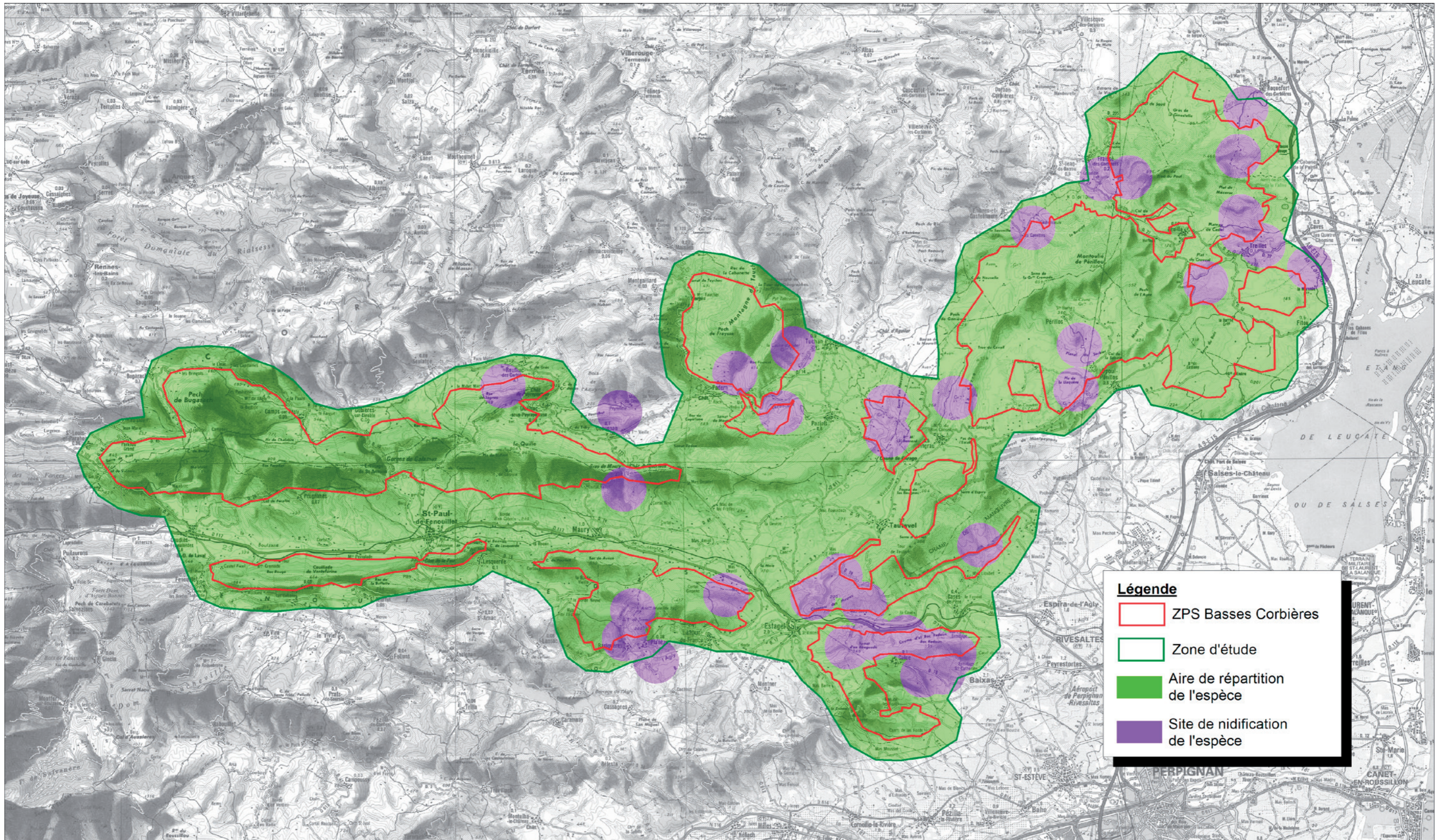
# Répartition de la Fauvette pitchou



Sources :  
Fond : IGN scan 100  
Données : LPO Aude & GOR  
Réalisation : LPO Aude, 2015



AGIR pour la BIODIVERSITÉ AUDE



**Légende**

- ZPS Basses Corbières
- Zone d'étude
- Aire de répartition de l'espèce
- Site de nidification de l'espèce



**FR 9110111**  
**ZPS Basses Corbières**



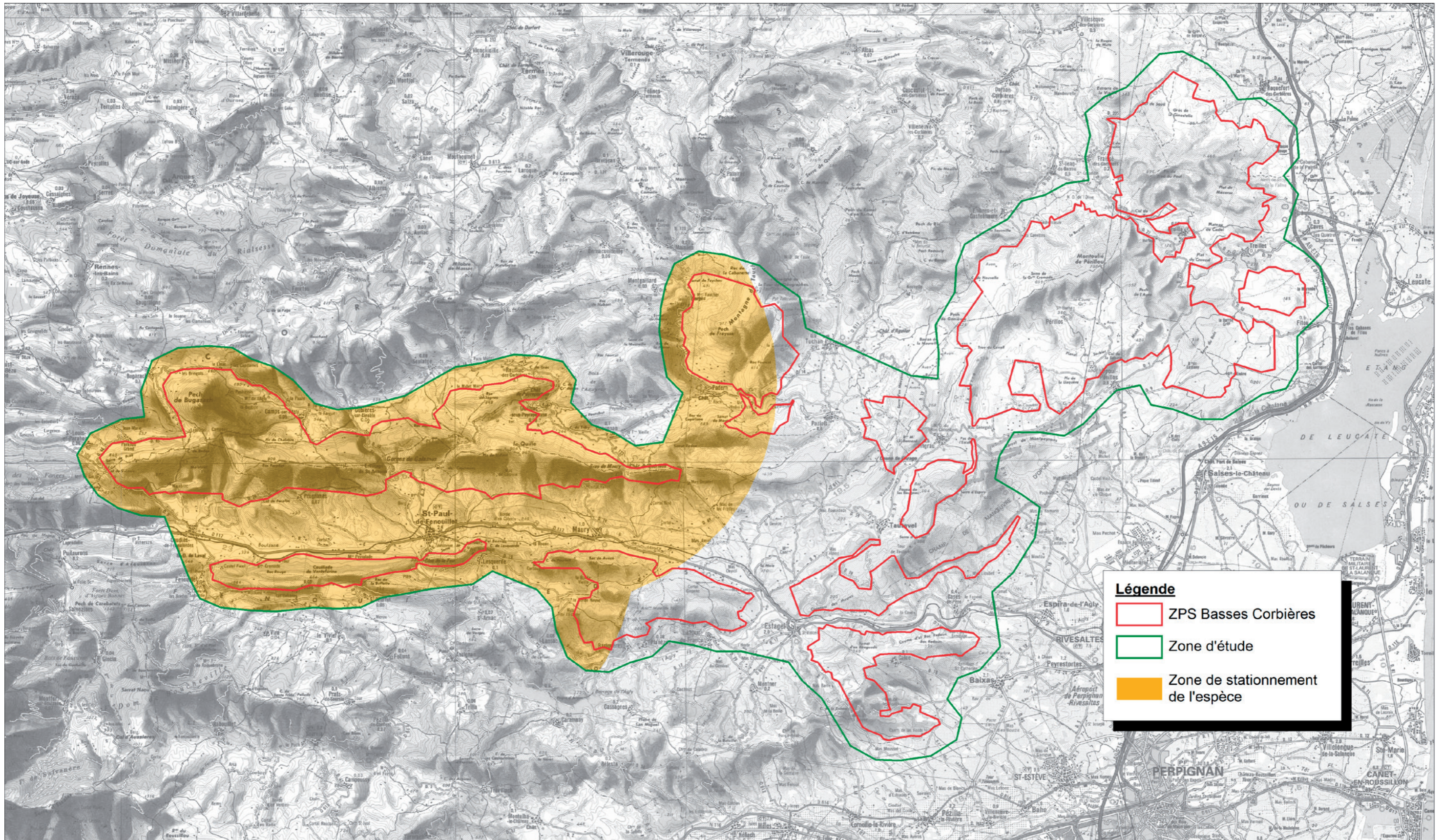
# Répartition du Grand-duc d'Europe



Sources :  
Fond : IGN scan 100  
Données : LPO Aude & GOR  
Réalisation : LPO Aude, 2015



**AGIR pour la BIODIVERSITÉ**  
AUDE



**Légende**

- ZPS Basses Corbières
- Zone d'étude
- Zone de stationnement de l'espèce



**FR 9110111**  
**ZPS Basses Corbières**



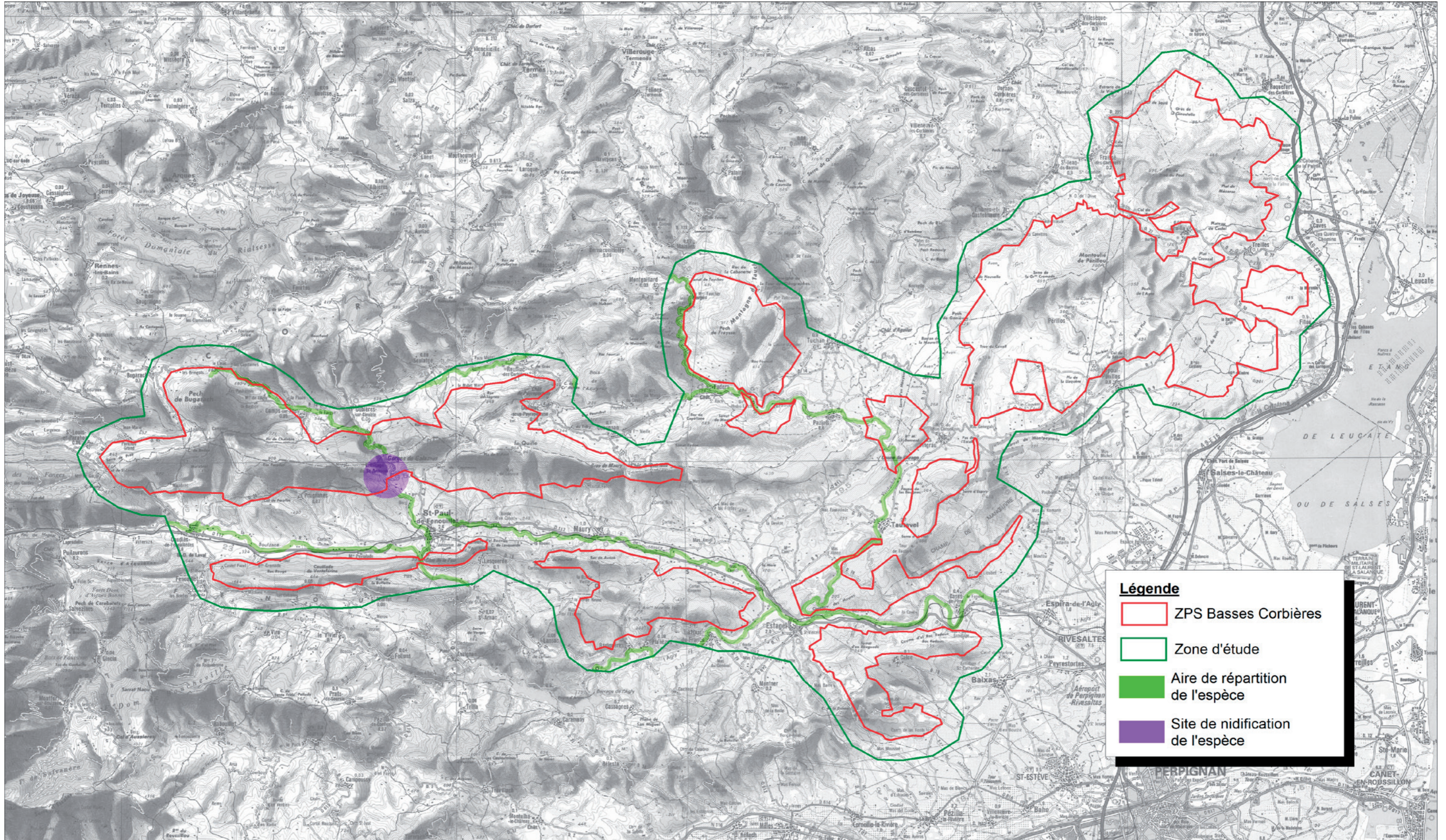
# Zone de stationnement du Gypaète barbu



Sources :  
Fond : IGN scan 100  
Données : LPO Aude & GOR  
Réalisation : LPO Aude, 2015



**AGIR pour la BIODIVERSITÉ**  
AUDE



**Légende**

- ZPS Basses Corbières
- Zone d'étude
- Aire de répartition de l'espèce
- Site de nidification de l'espèce



**FR 9110111**  
**ZPS Basses Corbières**



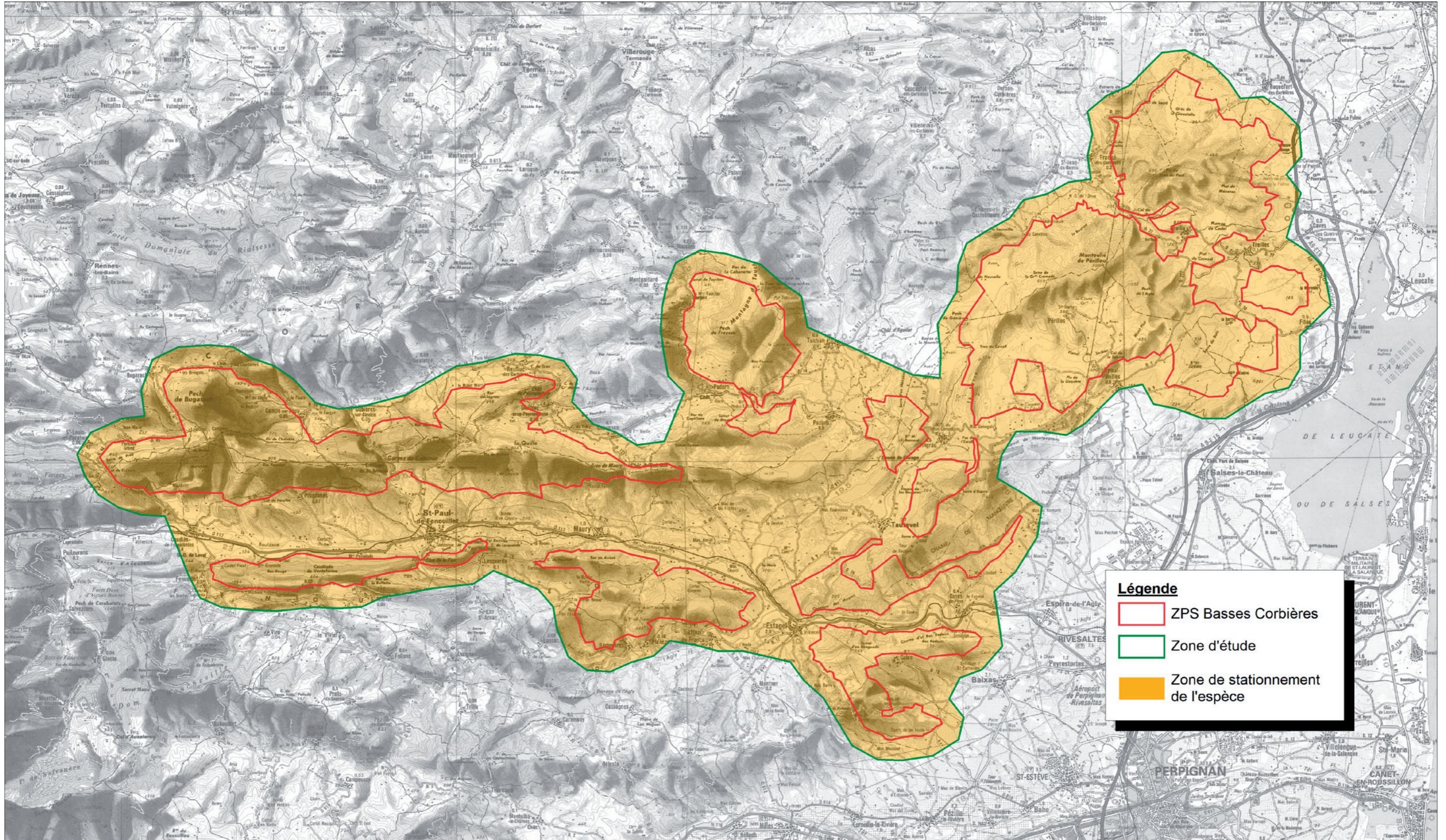
# Répartition du Martin-pêcheur d'Europe



Sources :  
Fond : IGN scan 100  
Données : LPO Aude & GOR  
Réalisation : LPO Aude, 2015



**AGIR pour la BIODIVERSITÉ**  
AUDE



FR 9110111  
ZPS Basses Corbières



# Zone de stationnement du Milan noir

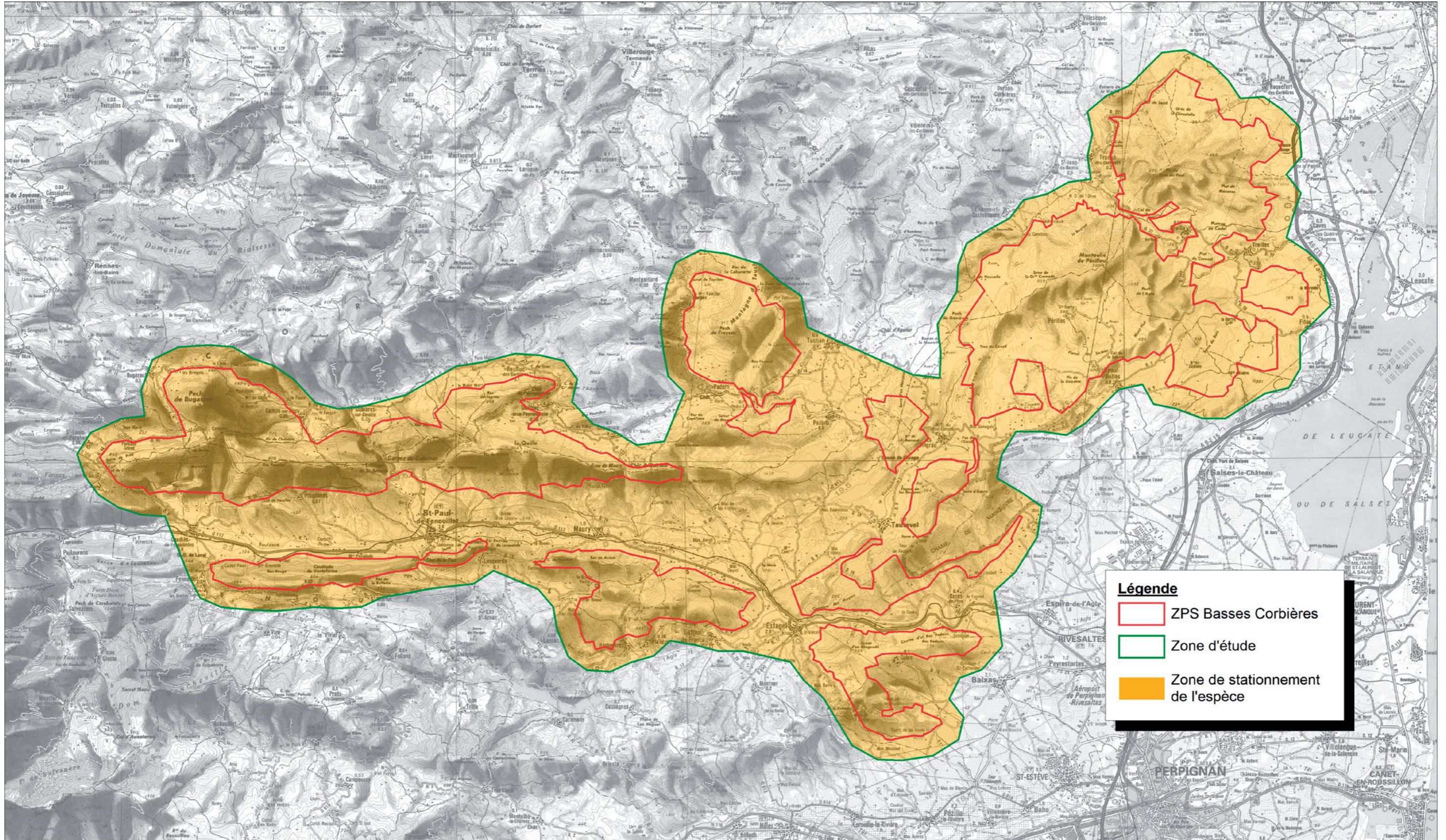


Sources :  
Fond : IGN scan 100  
Données : LPO Aude & GOR  
Réalisation : LPO Aude, 2015



AGIR pour la  
BIODIVERSITÉ  
AUDE





FR 9110111  
ZPS Basses Corbières



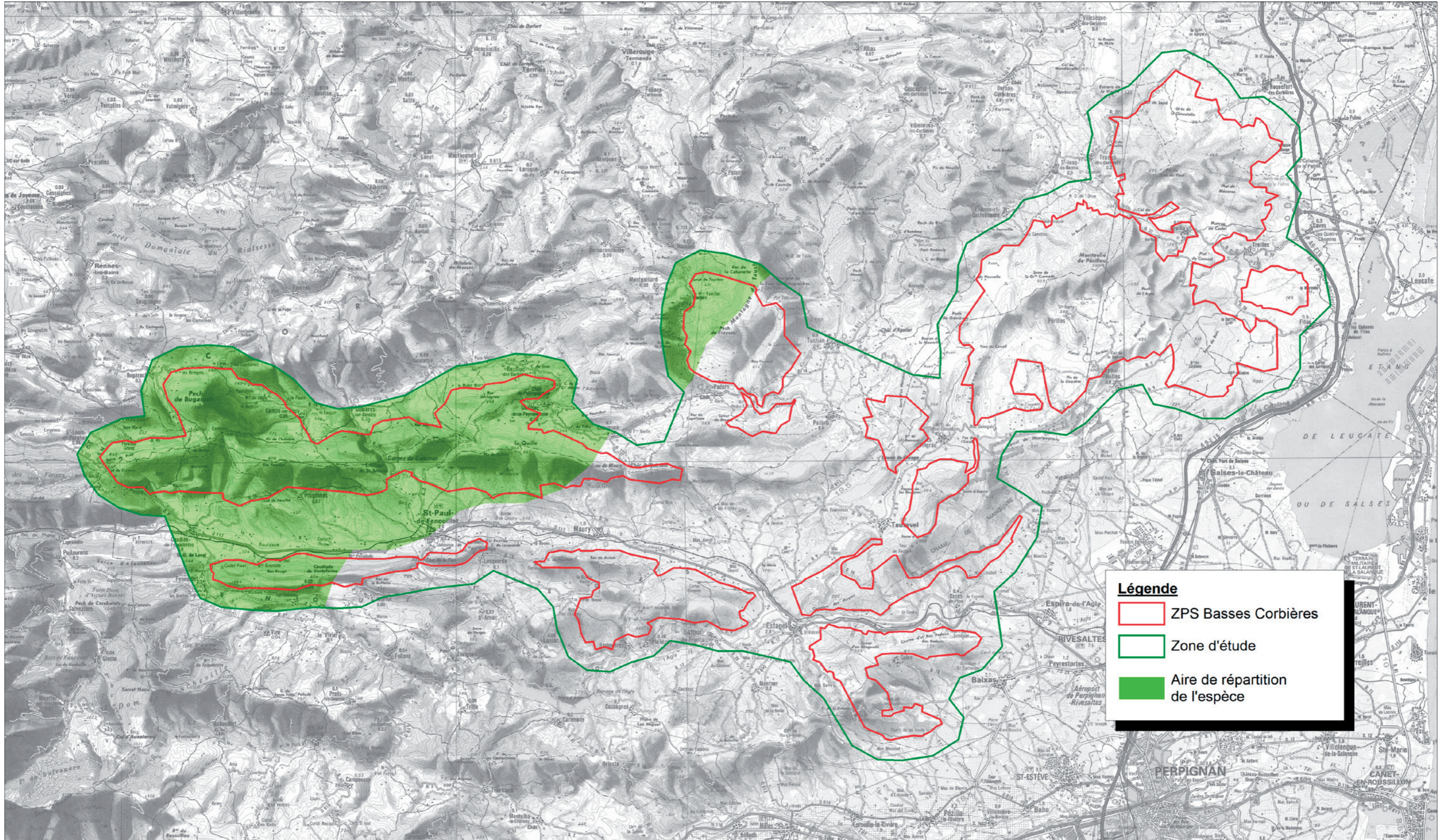
# Zone de stationnement du Milan royal



Sources :  
Fond : IGN scan 100  
Données : LPO Aude & GOR  
Réalisation : LPO Aude, 2015



AGIR pour la  
BIODIVERSITÉ  
AUDE



**Légende**

- ZPS Basses Corbières
- Zone d'étude
- Aire de répartition de l'espèce



**FR 9110111**  
**ZPS Basses Corbières**



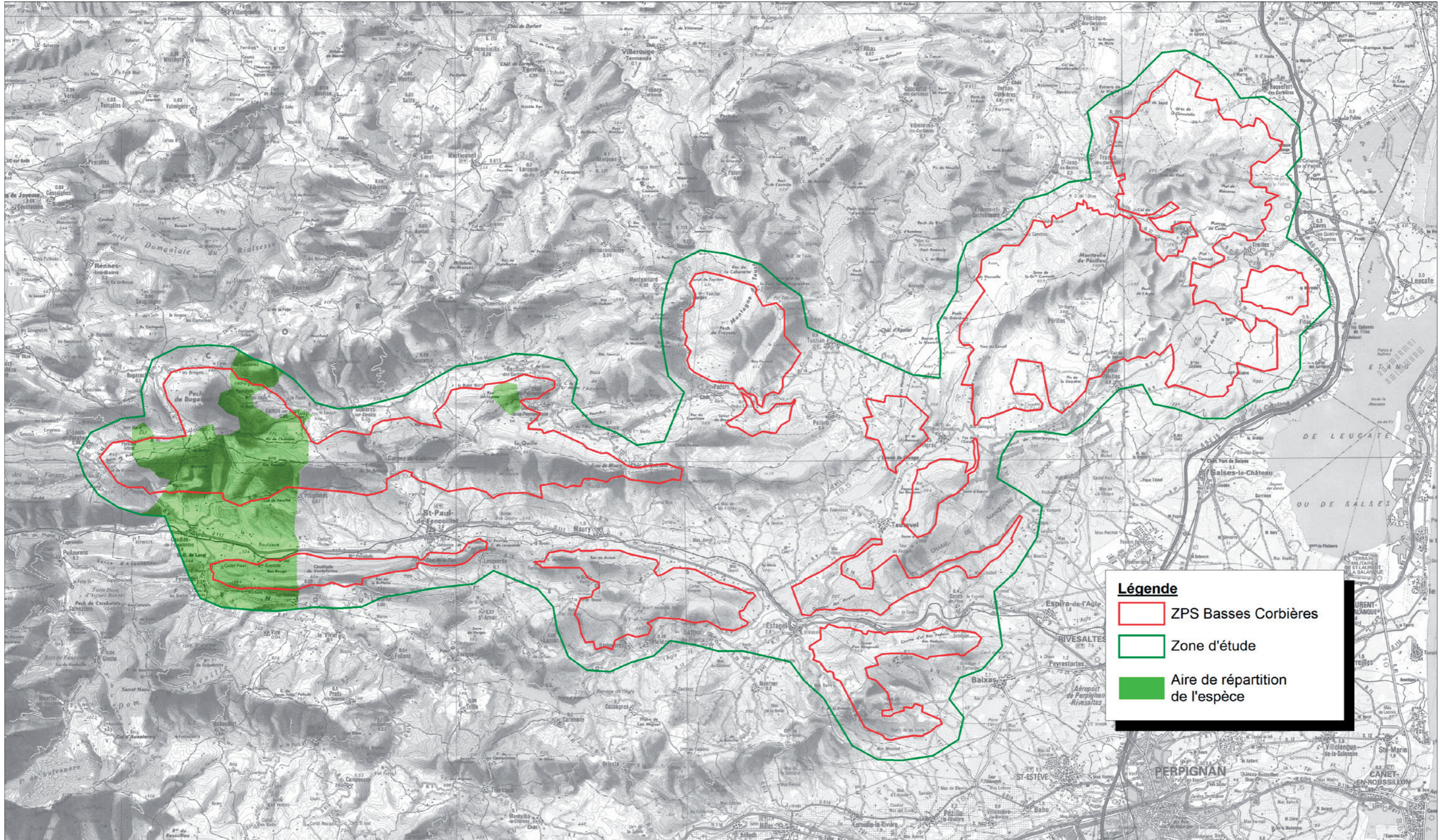
# Répartition du Pic noir



Sources :  
Fond : IGN scan 100  
Données : LPO Aude & GOR  
Réalisation : LPO Aude, 2015



**AGIR pour la  
BIODIVERSITÉ**  
AUDE



FR 9110111  
ZPS Basses Corbières



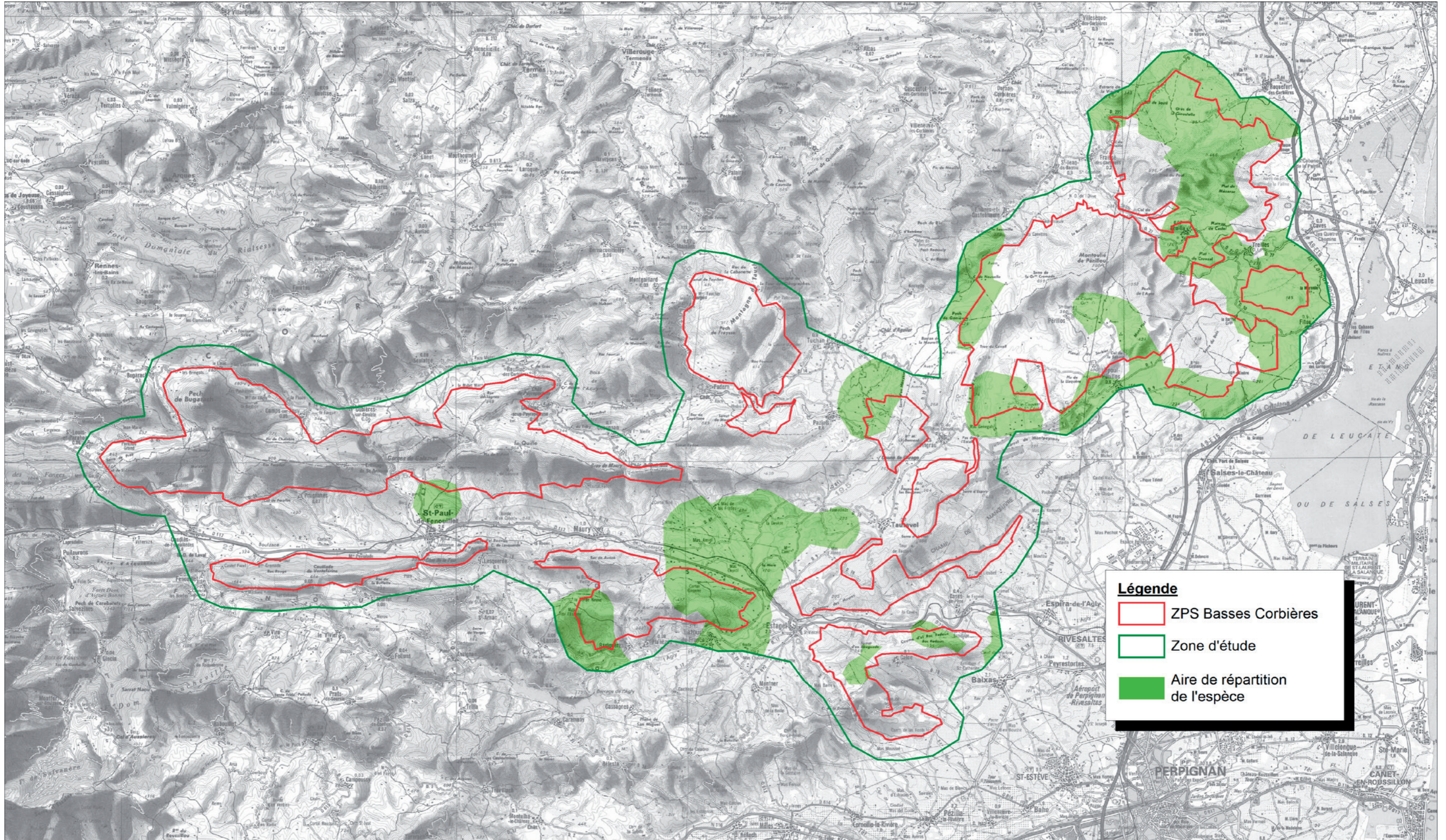
# Répartition de la Pie-grièche écorcheur



Sources :  
Fond : IGN scan 100  
Données : LPO Aude & GOR  
Réalisation : LPO Aude, 2015



AGIR pour la  
BIODIVERSITÉ  
AUDE



FR 9110111  
ZPS Basses Corbières



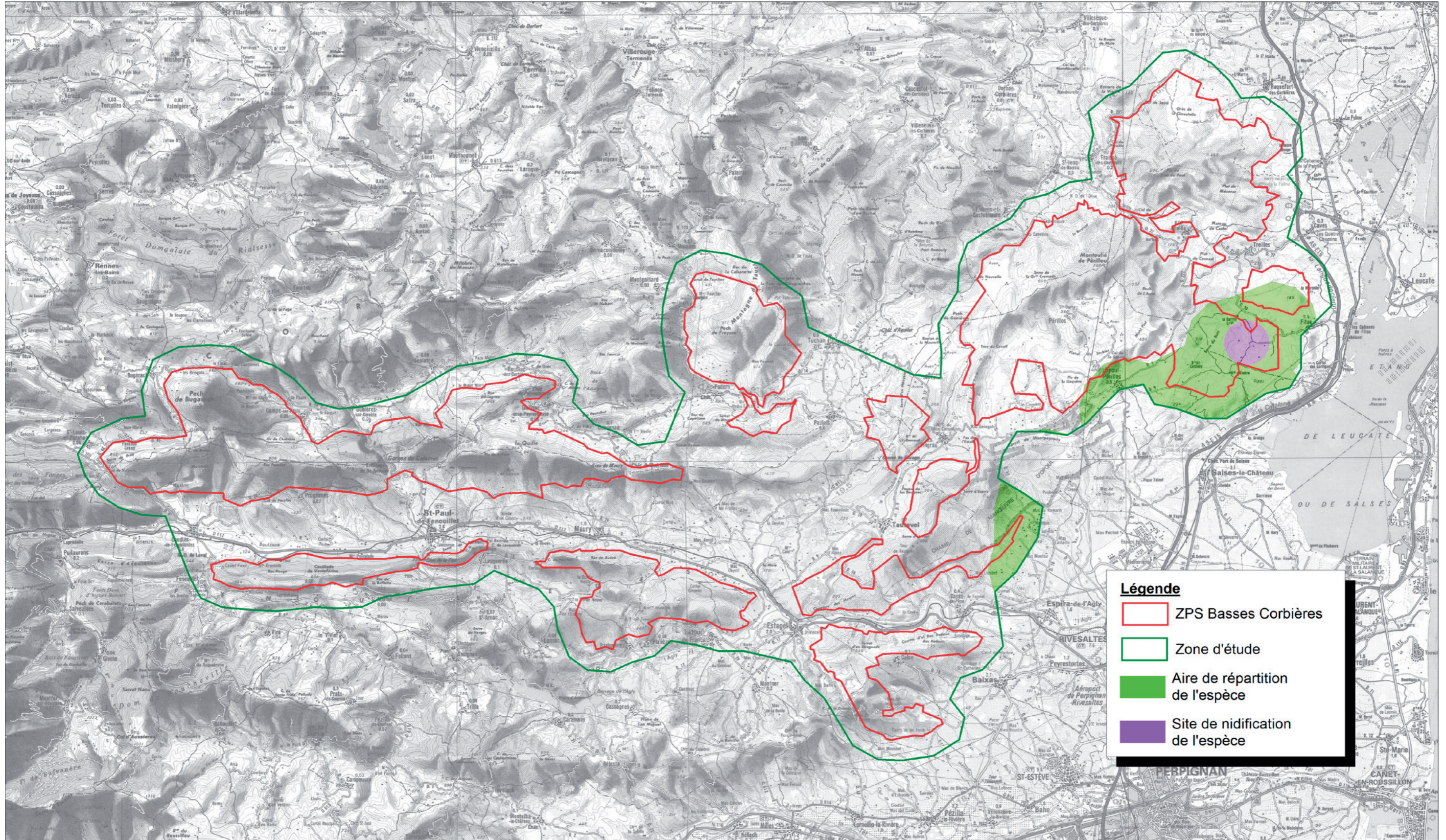
# Répartition du Pipit rousseline



Sources :  
Fond : IGN scan 100  
Données : LPO Aude & GOR  
Réalisation : LPO Aude, 2015



AGIR pour la  
BIODIVERSITÉ  
AUDE



**Légende**

- ZPS Basses Corbières
- Zone d'étude
- Aire de répartition de l'espèce
- Site de nidification de l'espèce



**FR 9110111**  
**ZPS Basses Corbières**



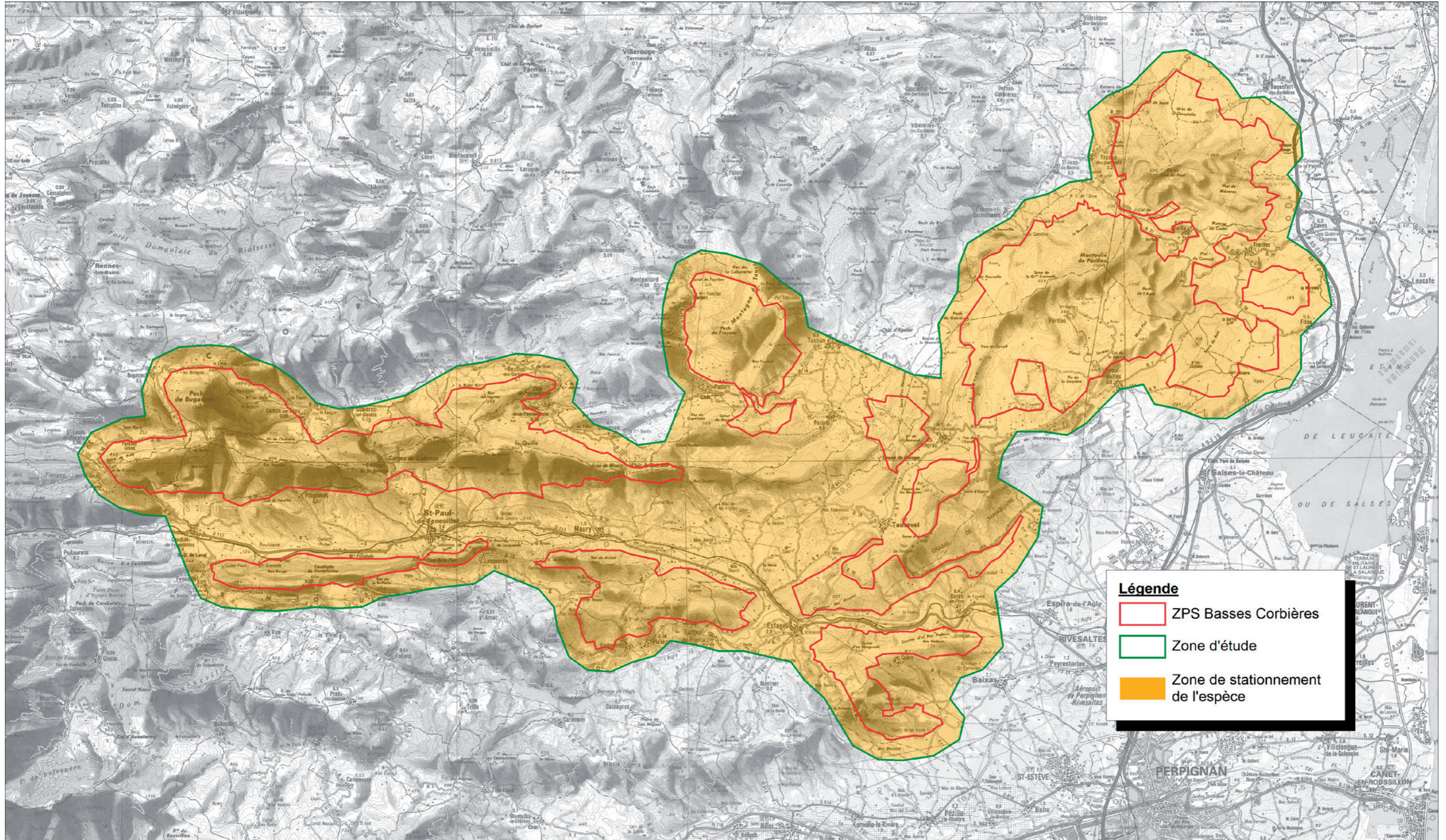
# Répartition du Rollier d'Europe



Sources :  
Fond : IGN scan 100  
Données : LPO Aude & GOR  
Réalisation : LPO Aude, 2015



**AGIR pour la  
BIODIVERSITÉ**  
AUDE



**Légende**

- ZPS Basses Corbières
- Zone d'étude
- Zone de stationnement de l'espèce



**FR 9110111**  
**ZPS Basses Corbières**



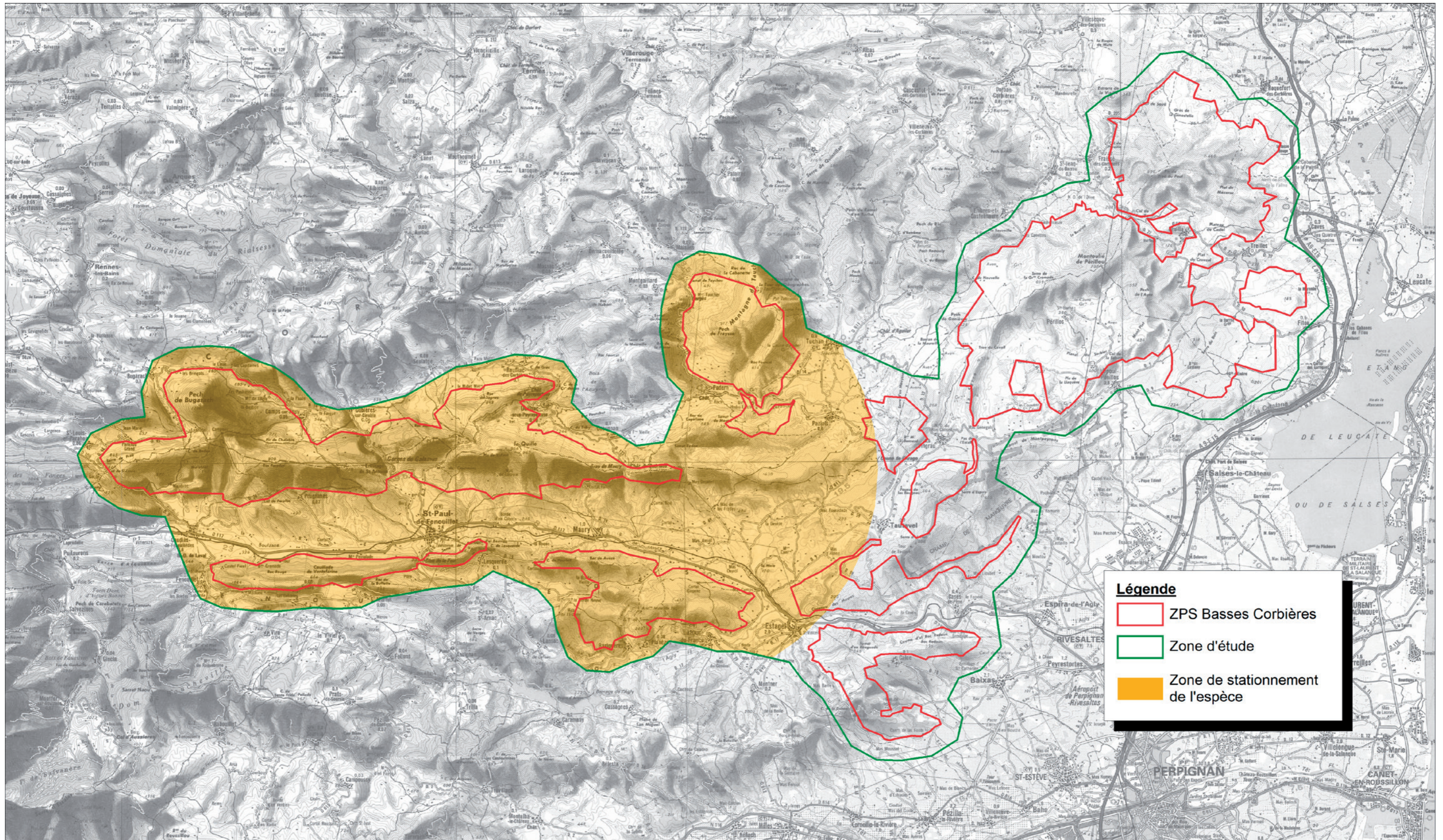
# Zone de stationnement du Vautour fauve



Sources :  
Fond : IGN scan 100  
Données : LPO Aude & GOR  
Réalisation : LPO Aude, 2015



**AGIR pour la BIODIVERSITÉ**  
AUDE



**Légende**

- ZPS Basses Corbières
- Zone d'étude
- Zone de stationnement de l'espèce



**FR 9110111**  
**ZPS Basses Corbières**



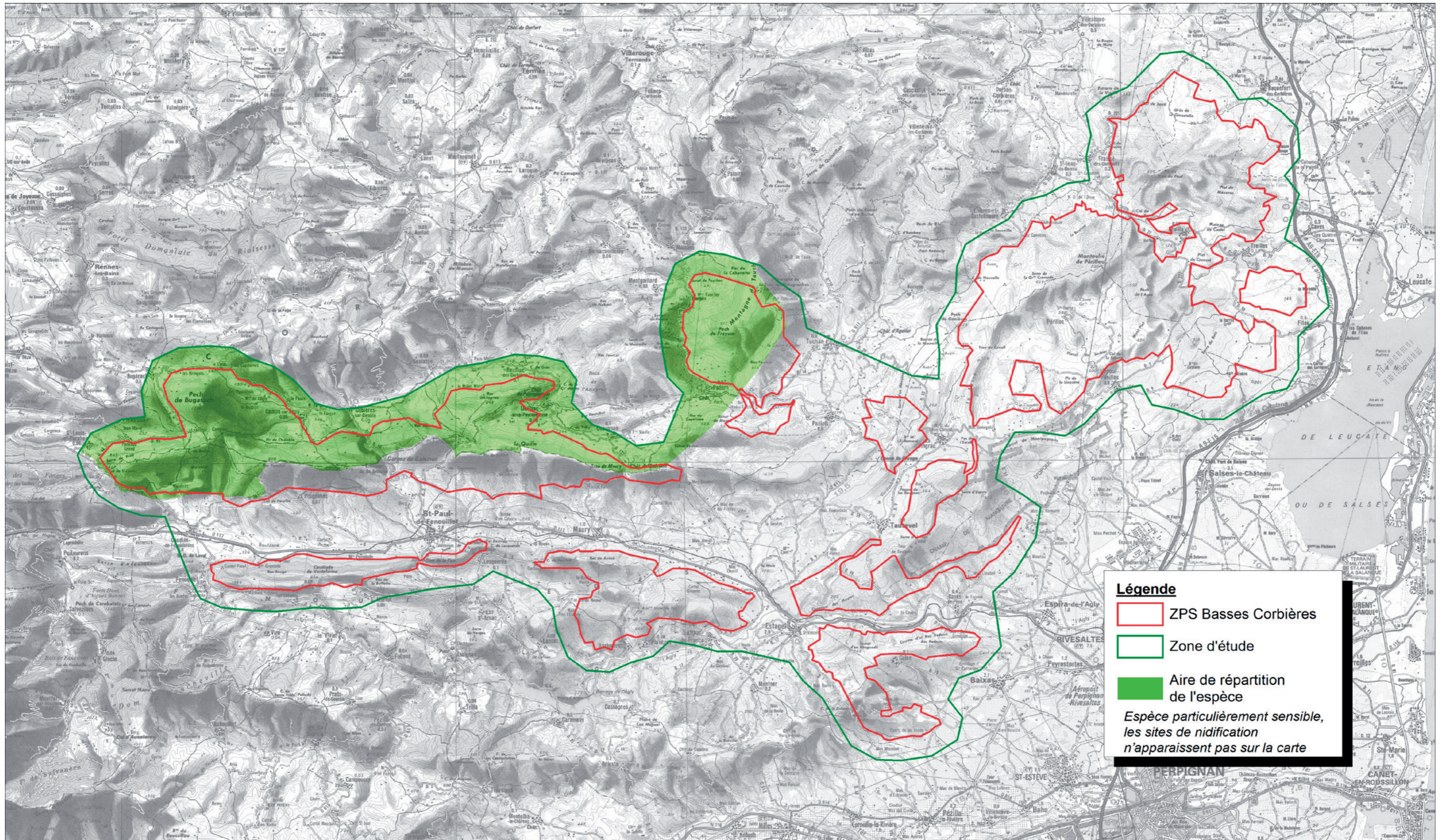
# Zone de stationnement du Vautour moine



Sources :  
Fond : IGN scan 100  
Données : LPO Aude & GOR  
Réalisation : LPO Aude, 2015



**AGIR pour la BIODIVERSITÉ**  
AUDE



FR 9110111  
ZPS Basses Corbières



# Répartition du Vautour percnoptère

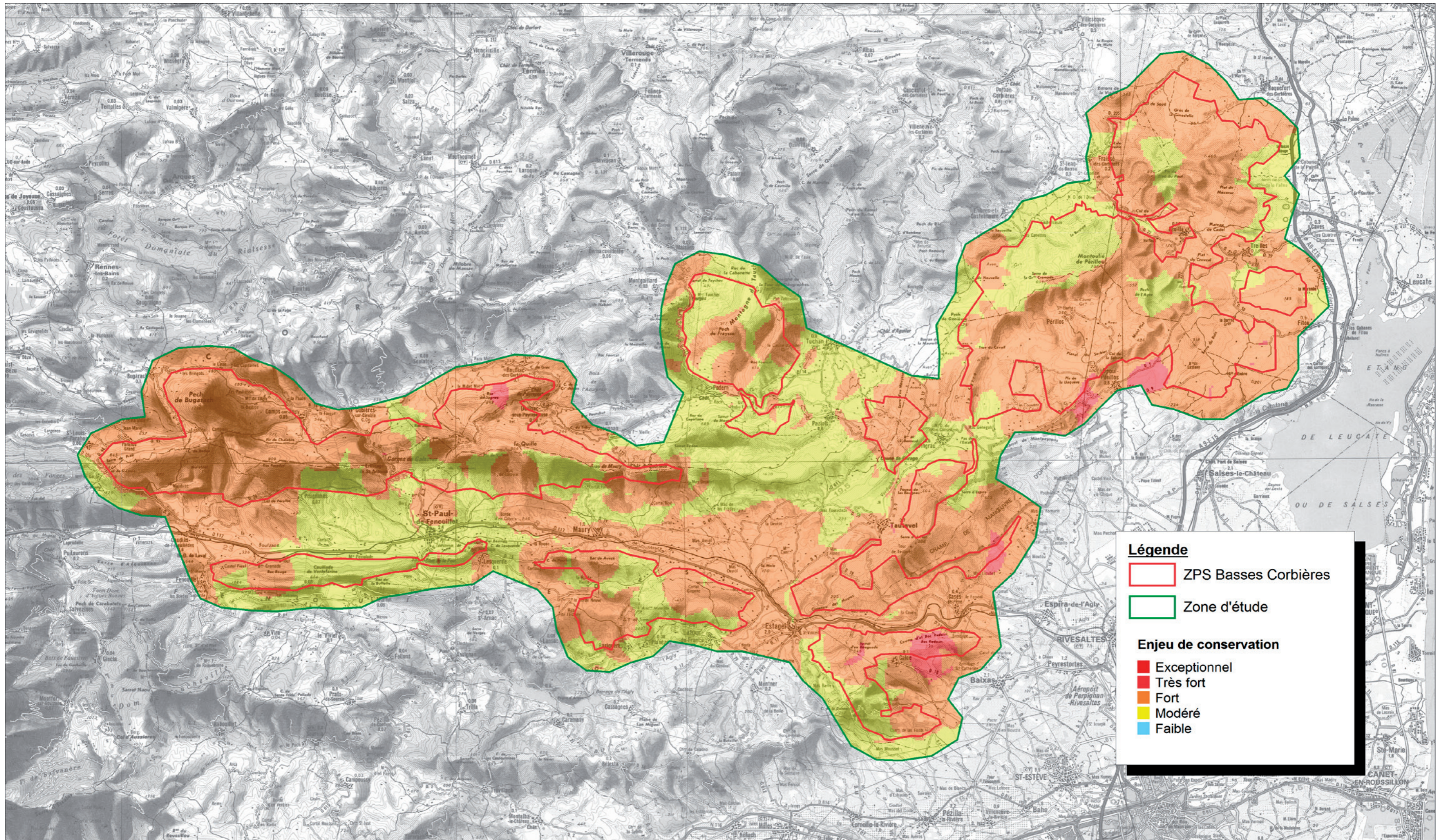


Sources :  
Fond : IGN scan 100  
Données : PNA Percnoptère  
Réalisation : LPO Aude, 2015



AGIR pour la BIODIVERSITÉ AUDE





**FR 9110111**  
**ZPS Basses Corbières**



# Enjeux de conservation



Sources :  
Fond : IGN scan 100  
Données : LPO Aude & GOR  
Réalisation : LPO Aude, 2015



**AGIR pour la BIODIVERSITÉ**  
AUDE