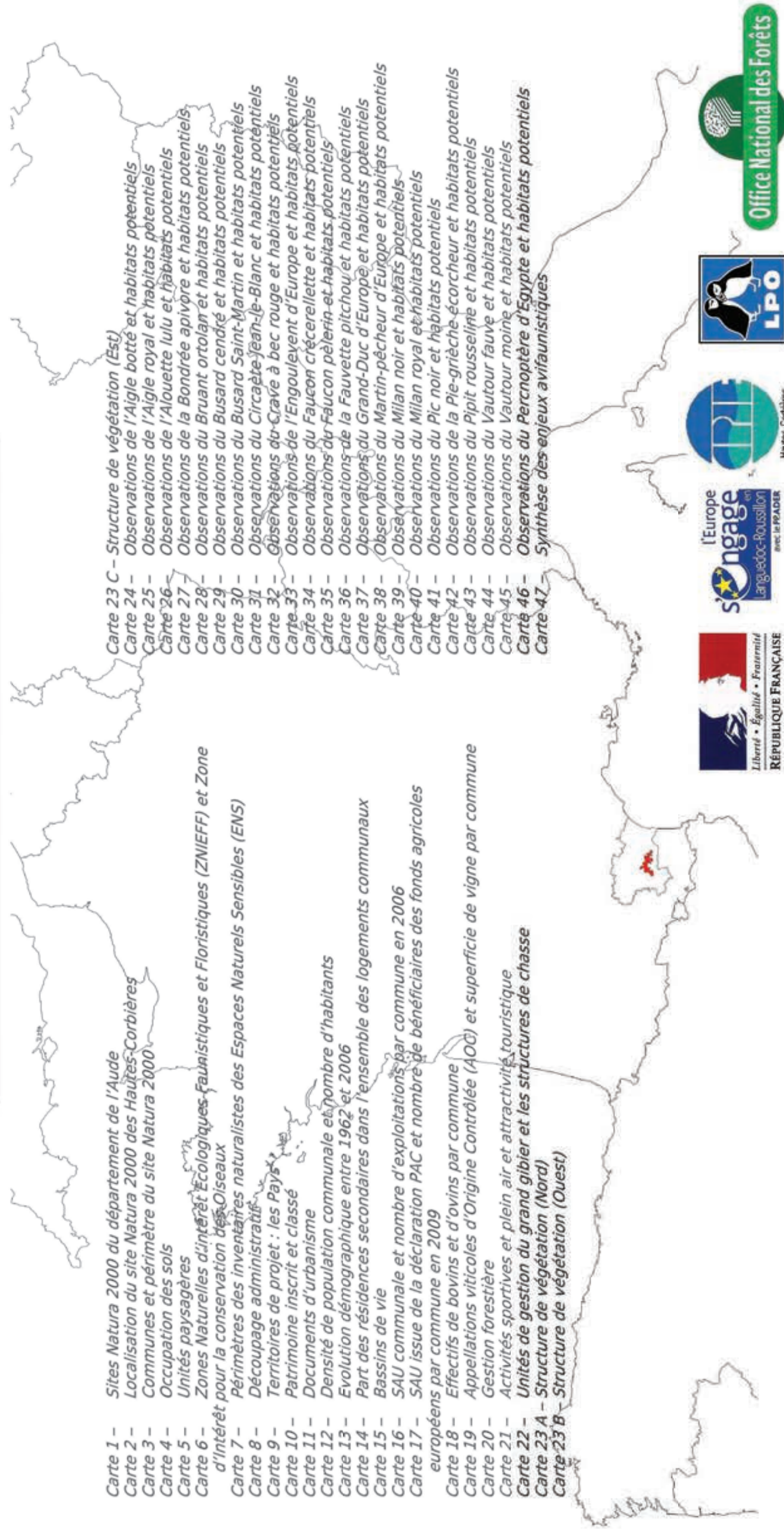


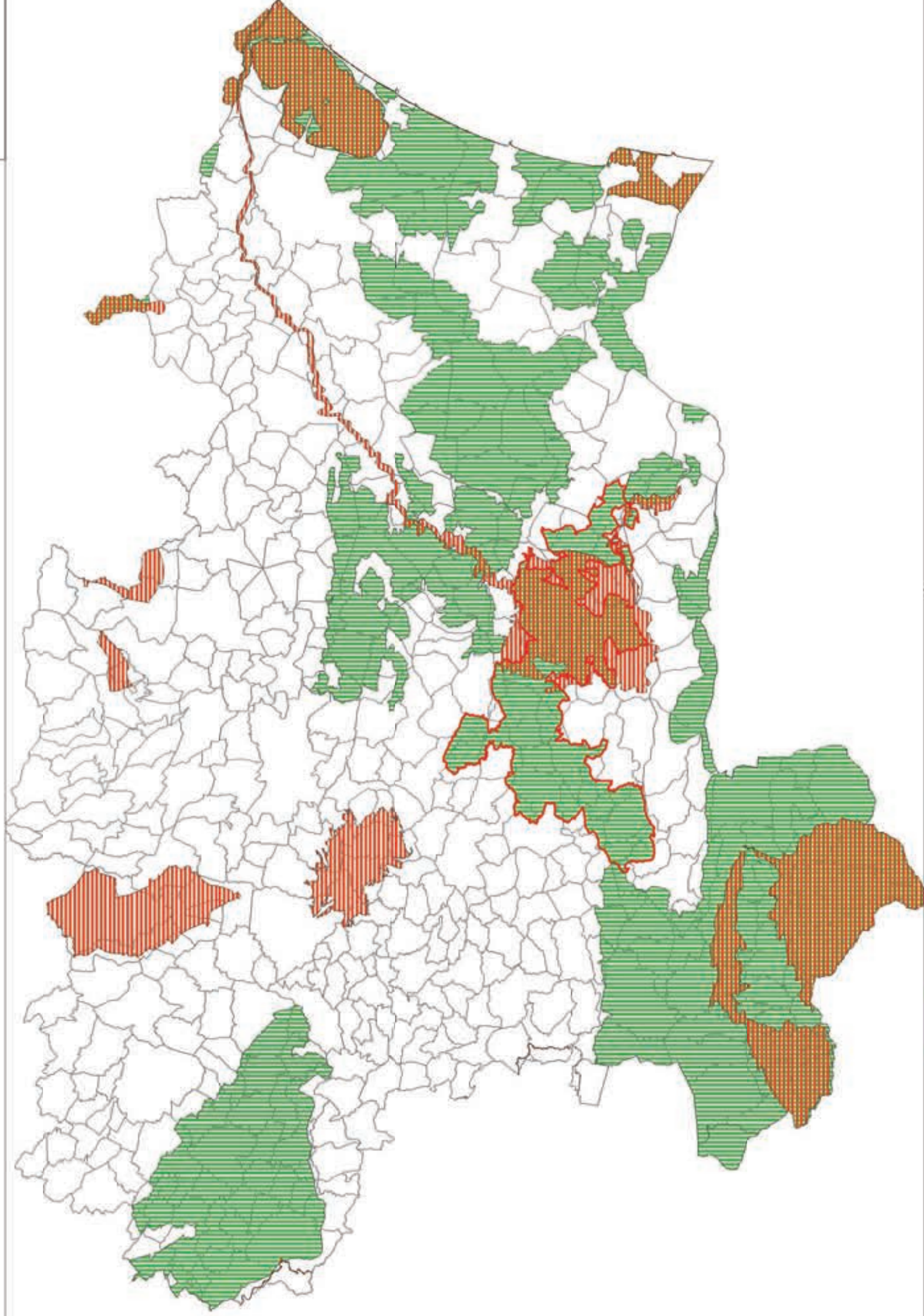
Atlas cartographique du Document d'Objectifs du site Natura 2000

FR 9112028 - ZPS des Hautes-Corbières



CARTE 1 Les sites Natura 2000 du département de l'Aude

Site Natura 2000
"Hautes-Corbières"
FR 9112028



 SIC et ZCS (Directive Habitats)

 Périmètre Natura 2000
des Hautes-Corbières

 ZPS (Directive Oiseaux)

 Limite communale

Sources :
DREAL L-R, ZPS 2010,
SIC et ZCS 2010

Echelle: 1 / 400 000°

0 4 8 16

Kilomètres



édité en juin 2010

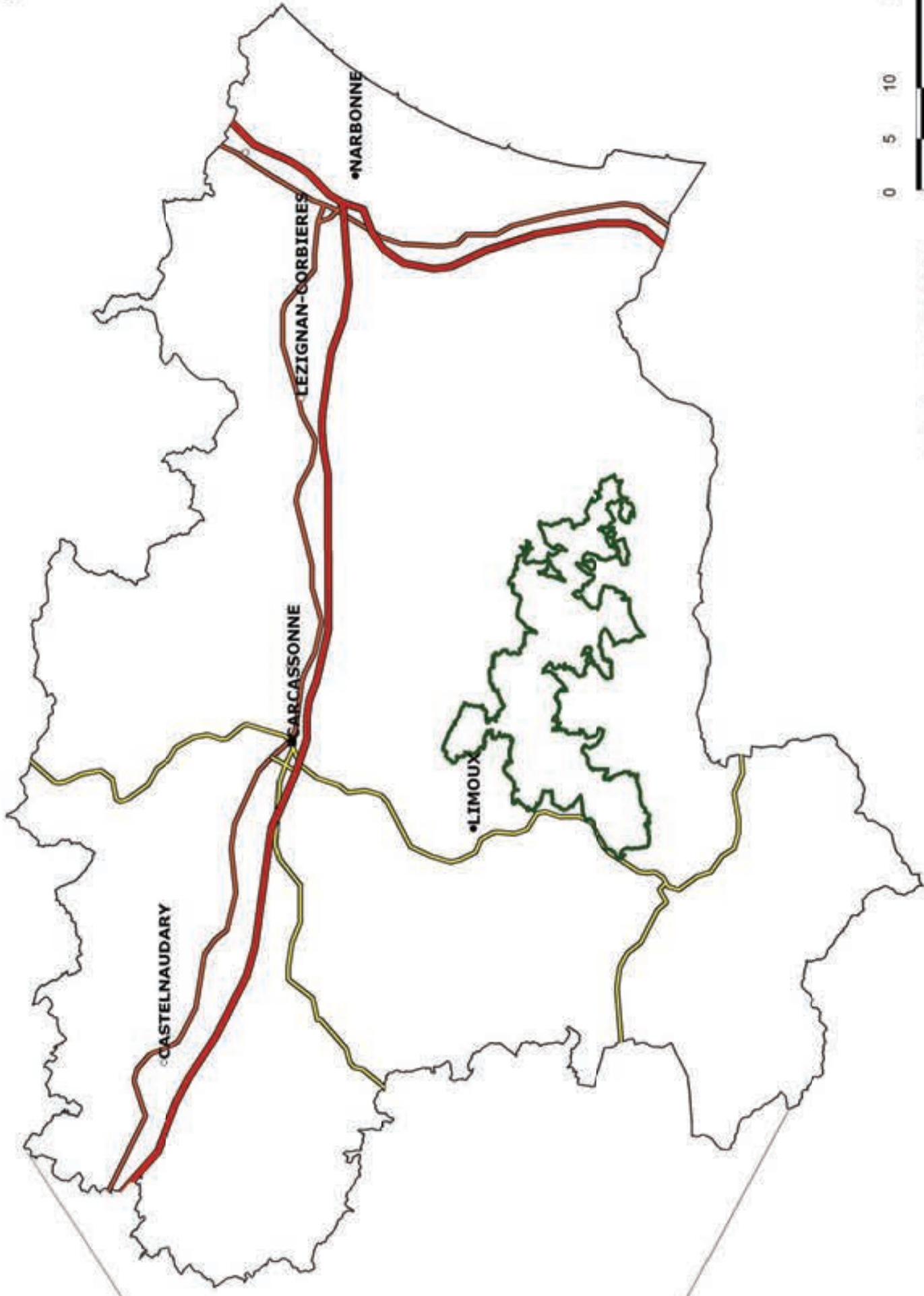
CARTE 2 Localisation du site Natura 2000 des 'Hautes-Corbières'

Site Natura 2000
"Hautes-Corbières"
FR 9112028



Echelle: 1 / 10 000 000°

0 100 200 400
Kilomètres



Echelle: 1 / 500 000°

0 5 10 20
Kilomètres

 Autoroute

 Axe principal

 Axe secondaire

 Périmètre du site Natura 2000
des Hautes-Corbières

Sources :
DREAL L-R, ZPS 2008




édité en juin 2010

CARTE 3

Communes et périmètre du site Natura 2000 des Hautes-Corbières

Site Natura 2000
"Hautes-Corbières"
FR 9112028



 Périmètre du site Natura 2000 des Hautes-Corbières

 Limite communale

Sources :
DREAL L-R, ZPS 2008
IGN, Scan 100

Echelle: 1 / 100 000°



Kilomètres

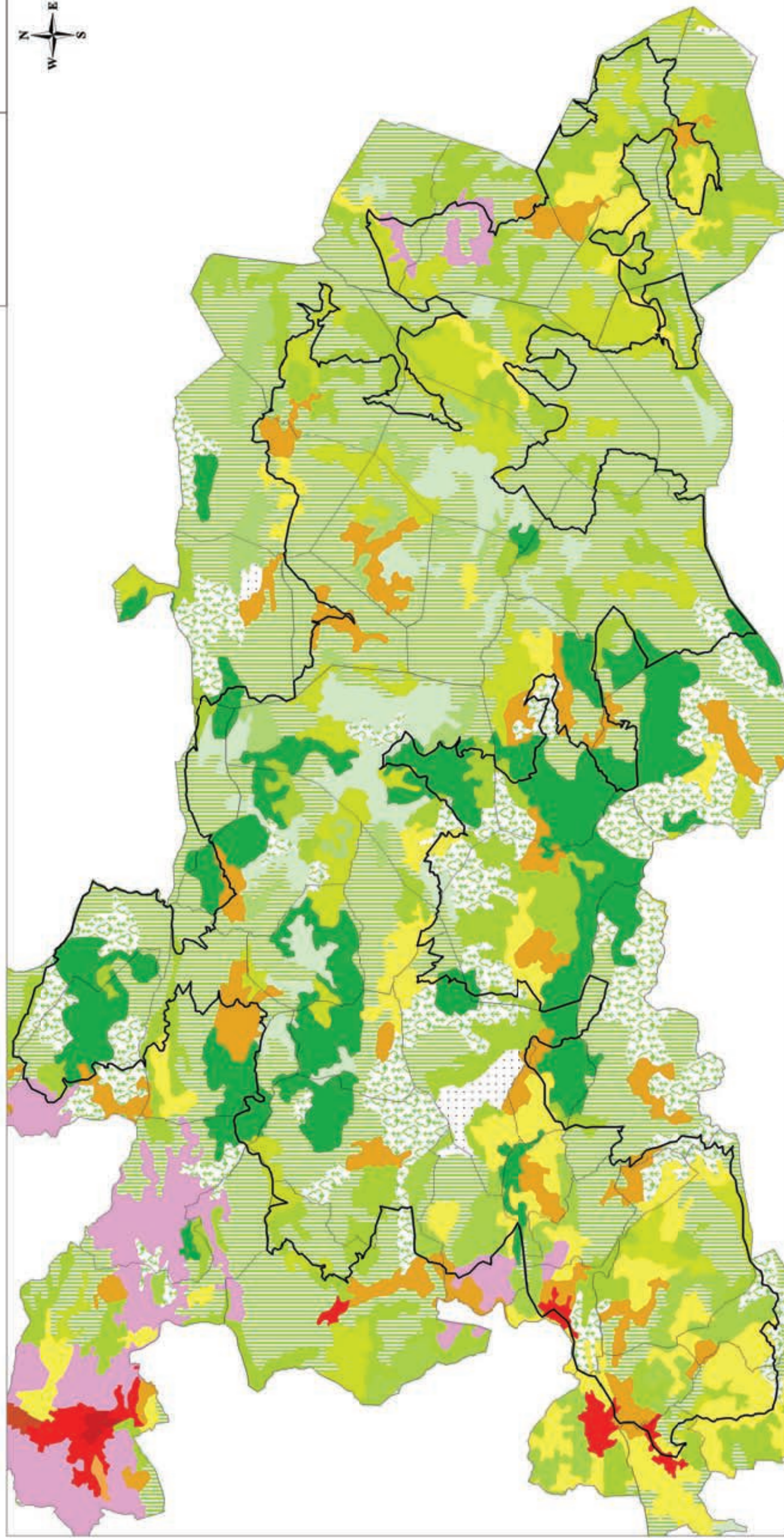


édité en mars 2011

Carte 4

L'occupation des sols en 2006

Site Natura 2000
"Hautes-Corbières"
FR 9112028



Territoires artificialisés

- Tissu urbain continu
- Tissu urbain discontinu
- Zones industrielles et commerciales

Territoires agricoles

- Terres arables hors périmètres d'irrigation
- Vignobles
- Vergers et petits fruits
- Prairies
- Systèmes culturaux et parcellaires complexes
- Surfaces essentiellement agricoles interrompues par des espaces naturels importants

Forêts et milieux semi-naturels

- Forêts de feuillus
- Forêts de conifères
- Forêts mélangées
- Pelouses et pâturages naturels
- Landes et broussailles
- Végétation sclérophylle
- Forêt et végétation arbustive en mutation
- Végétation clairsemée

Limite communale

Périmètre Natura 2000 des Hautes-Corbières

Sources :
DREAL L-R, ZPS 2008
UE-SOeS,
CORINE Land Cover, 2006

Echelle: 1 / 100 000°



Kilomètres

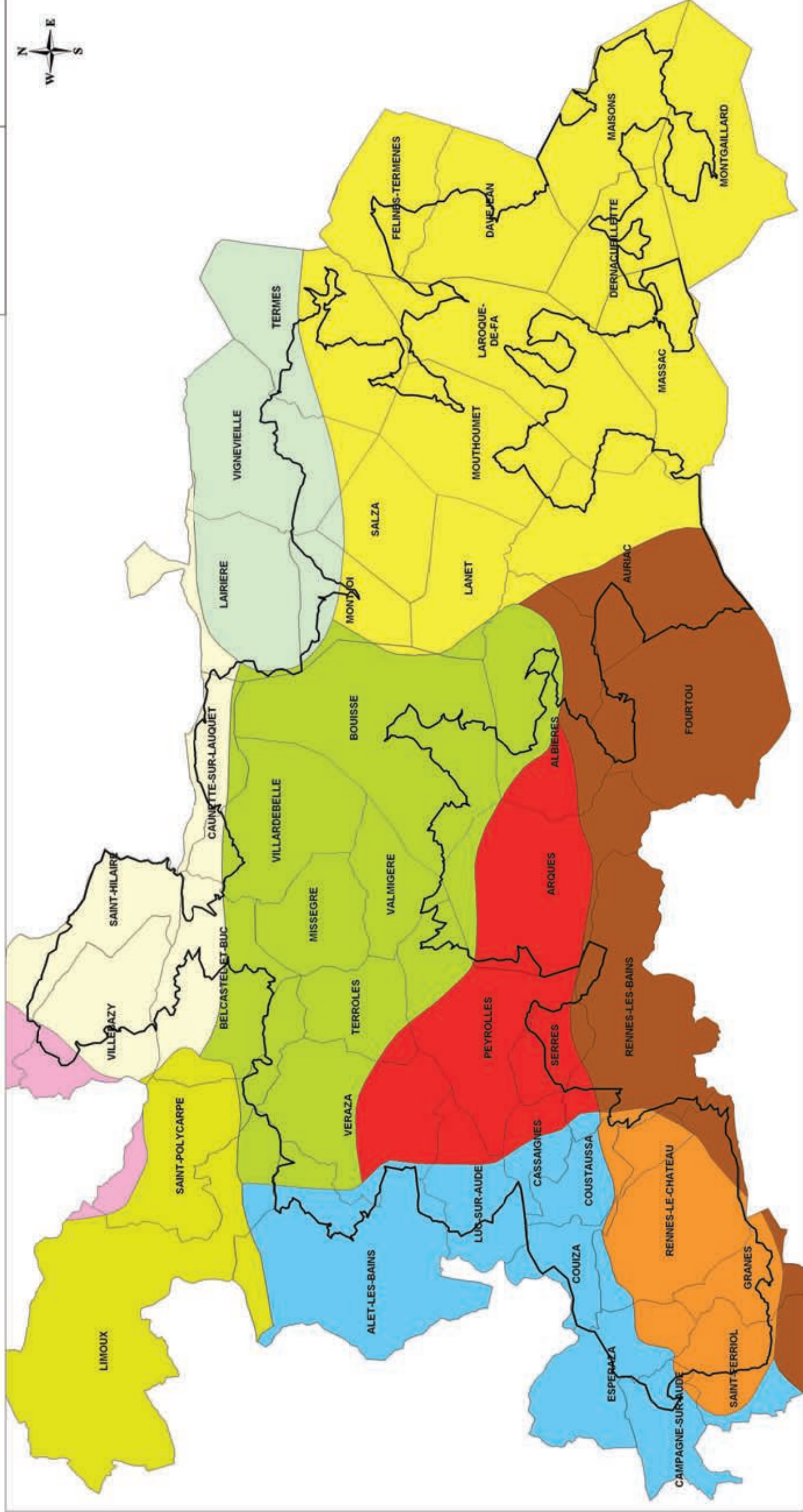


édité en juin 2010

CARTE 5

Unités paysagères

Site Natura 2000
"Hautes-Corbières"
FR 9112028



Les Corbières

- Les pâturages autour de Bouisse
- Les petites Corbières occidentales
- Les terres rouges de la vallée de l'Orbieu
- Les Hautes Corbières montagnardes
- Les Hautes Corbières méditerranéennes
- La vallée de l'Orbieu autour de Lagrasse

La vallée de l'Aude entre montagne et plaine

- La vallée de l'Aude et le Limoux
- La vallée de l'Aude de Quillan à Alet-les-Bains
- La plaine perchée de Saint-Hilaire
- Le plateau de Rennes-le-Château

Périmètre Natura 2000 des Hautes-Corbières

- Limite communale

Sources :
DREAL L-R, ZPS 2008,
Atlas des paysages

Echelle: 1 / 100 000°



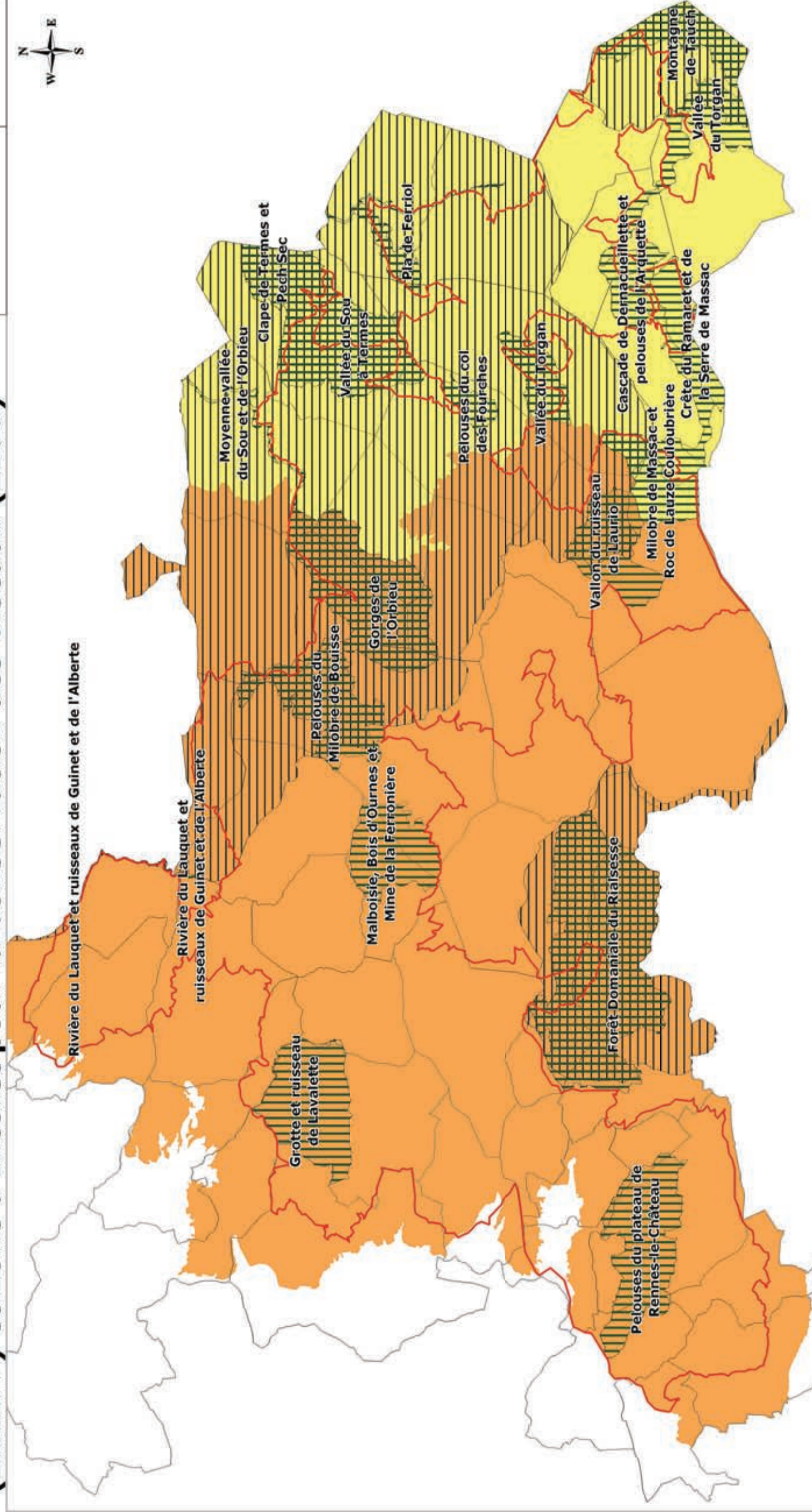
édité en juin 2010



CARTE 6

Zones Naturelles d'Intérêt Ecologique, Faunistique et Floristique (ZNIEFF) et Zone d'Intérêt pour la Conservation des Oiseaux (ZICO)

Site Natura 2000
"Hautes-Corbières"
FR 9112028



Les ZNIEFF de type 2
Corbières occidentales
Corbières centrales

Les ZNIEFF de type 1
ZICO des Hautes-Corbières

Périmètre Natura 2000 des Hautes-Corbières
Limite communale

Sources :
DREAL L-R, ZPS 2008,
ZICO 2007,
ZNIEFF 2010

Echelle: 1 / 100 000°

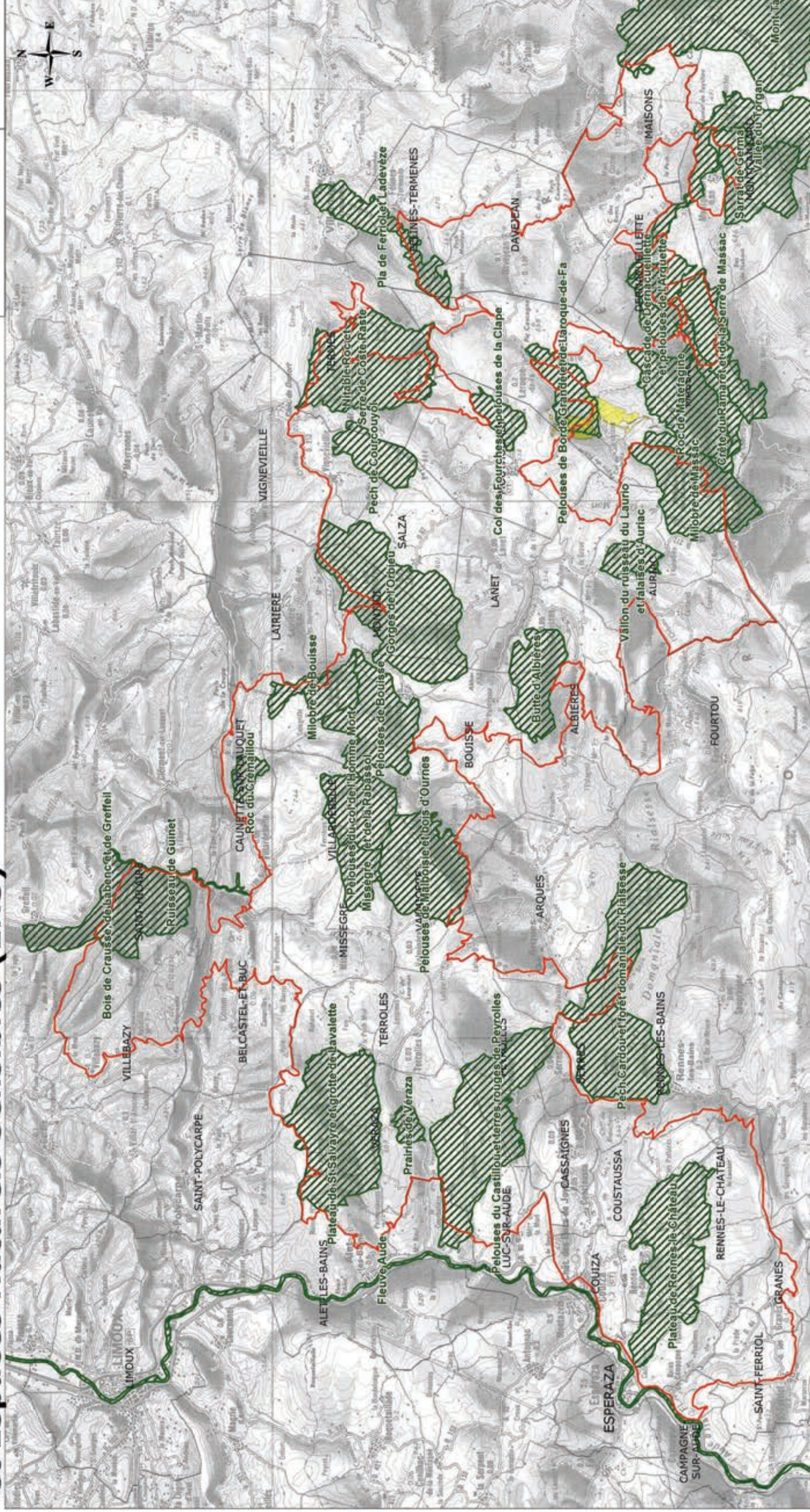


édité en juin 2010

CARTE 7

Inventaires naturalistes audois et Espaces Naturels Sensibles (ENS)

Site Natura 2000
"Hautes-Corbières"
FR 9112028



- Périmètre Natura 2000 Hautes-Corbières
- Limite communale
- Périmètre des inventaires naturalistes
- ENS de Borde Grande

Sources :
DREAL L-R, ZPS 2008;
Conseil général de l'Aude,
Service des Espaces Naturels
IGN, Scan100

Echelle: 1 / 100 000°

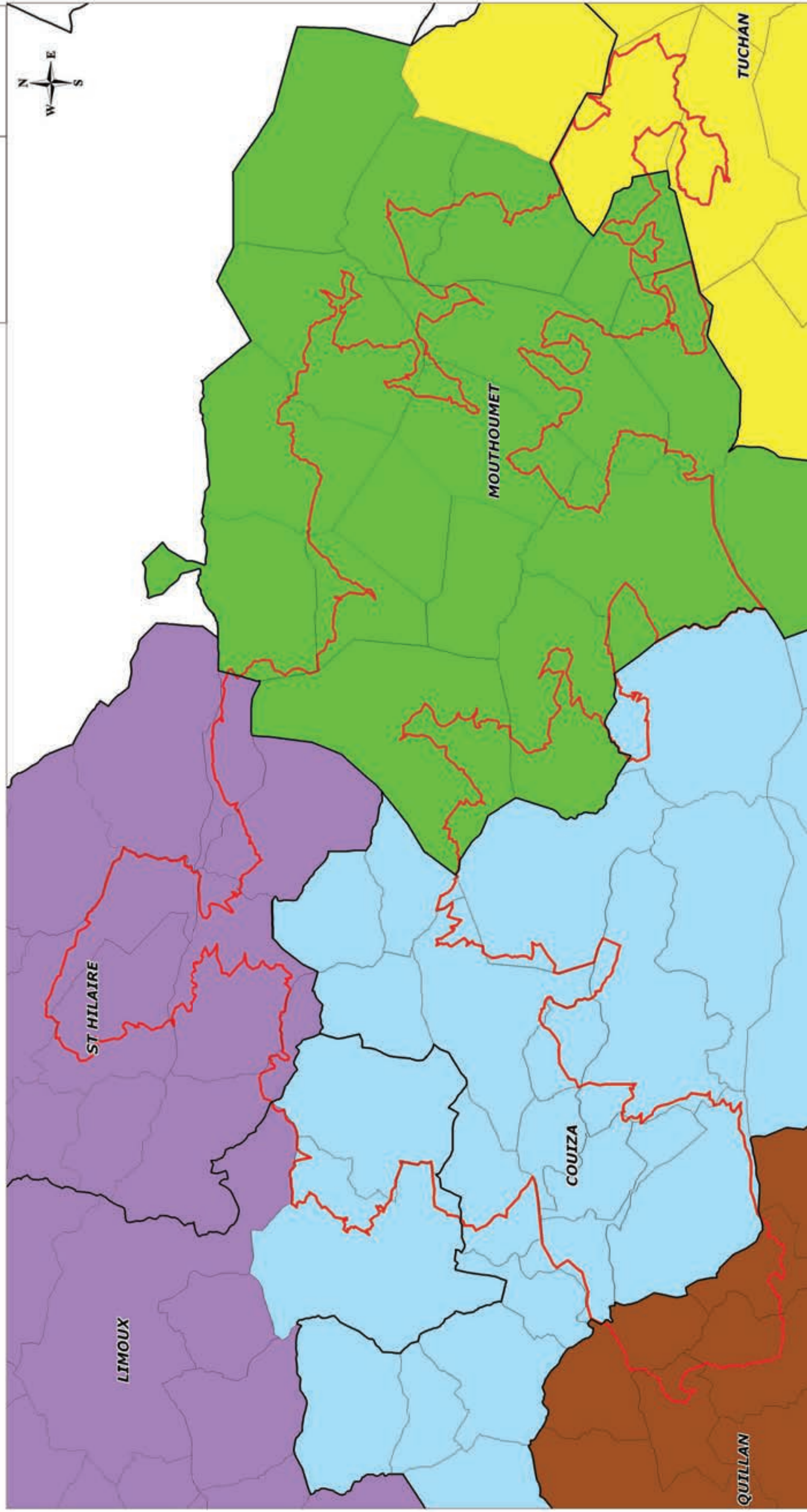


édité en mars 2011

CARTE 8

Découpage administratif

Site Natura 2000
"Hautes-Corbières"
FR 9112028



Les communautés de communes

- Aude en Pyrénées
- Limouxin et Saint-Hilaireis
- Massif de Mouthoumet
- Pays de Couiza
- Hautes-Corbières

- Limite cantonale
MOUTHOUMET Nom du canton
- Périmètre Natura 2000
des Hautes-Corbières
- Limite communale

Sources :
DREAL L-R, ZPS 2008,
EPCI 2010

Echelle: 1 / 100 000°



Kilomètres

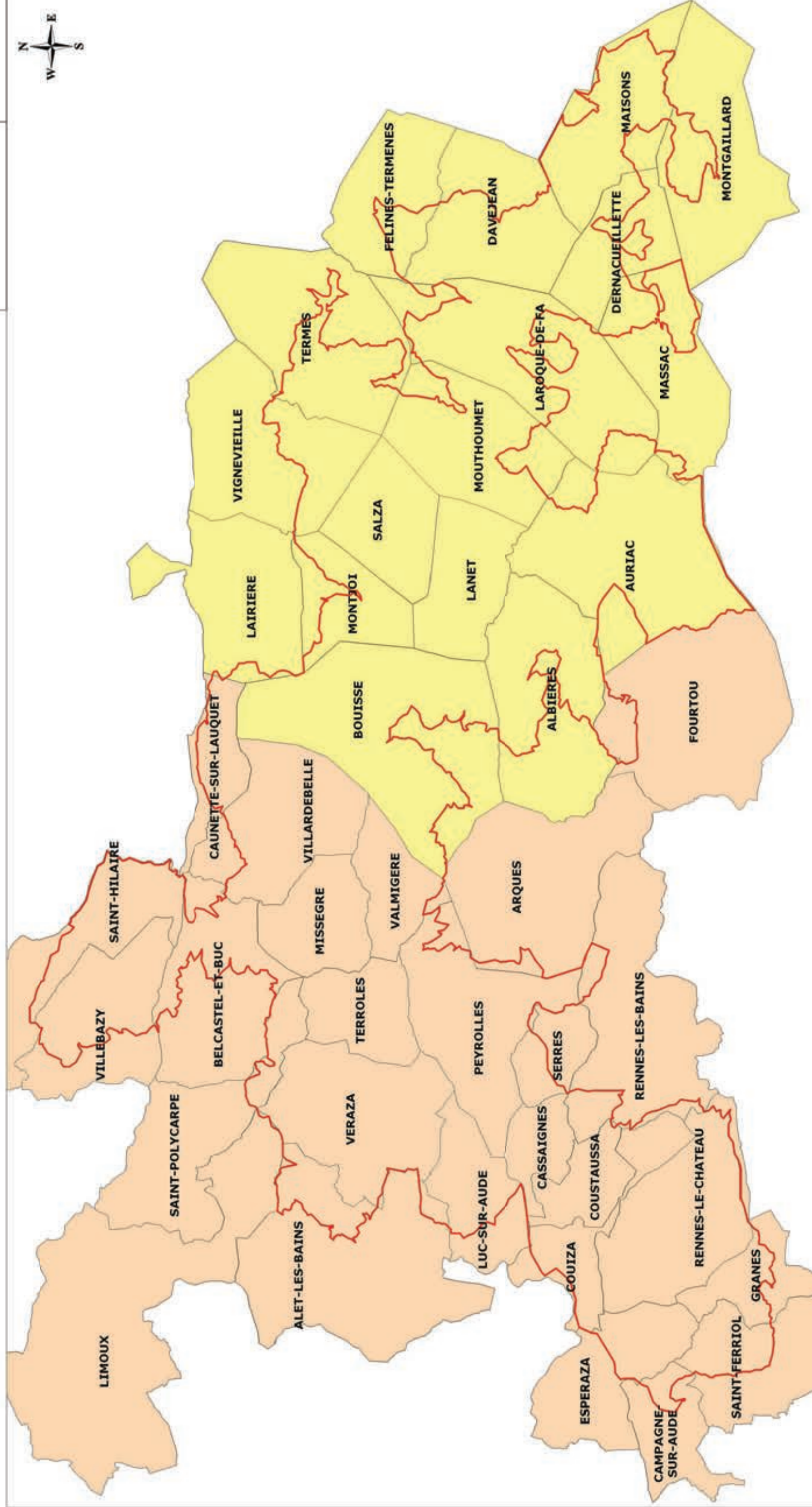


édité en juin 2010

CARTE 9

Les territoires de projet: les Pays

Site Natura 2000
"Hautes-Corbières"
FR 9112028



- Périmètre Natura 2000 Hautes-Corbières
- Limite communale

- Pays Corbières-Minervois
- Pays de la Haute Vallée de l'Aude

Sources :
DREAL L-R, ZPS 2008,
Pays 2010

Echelle: 1 / 100 000°

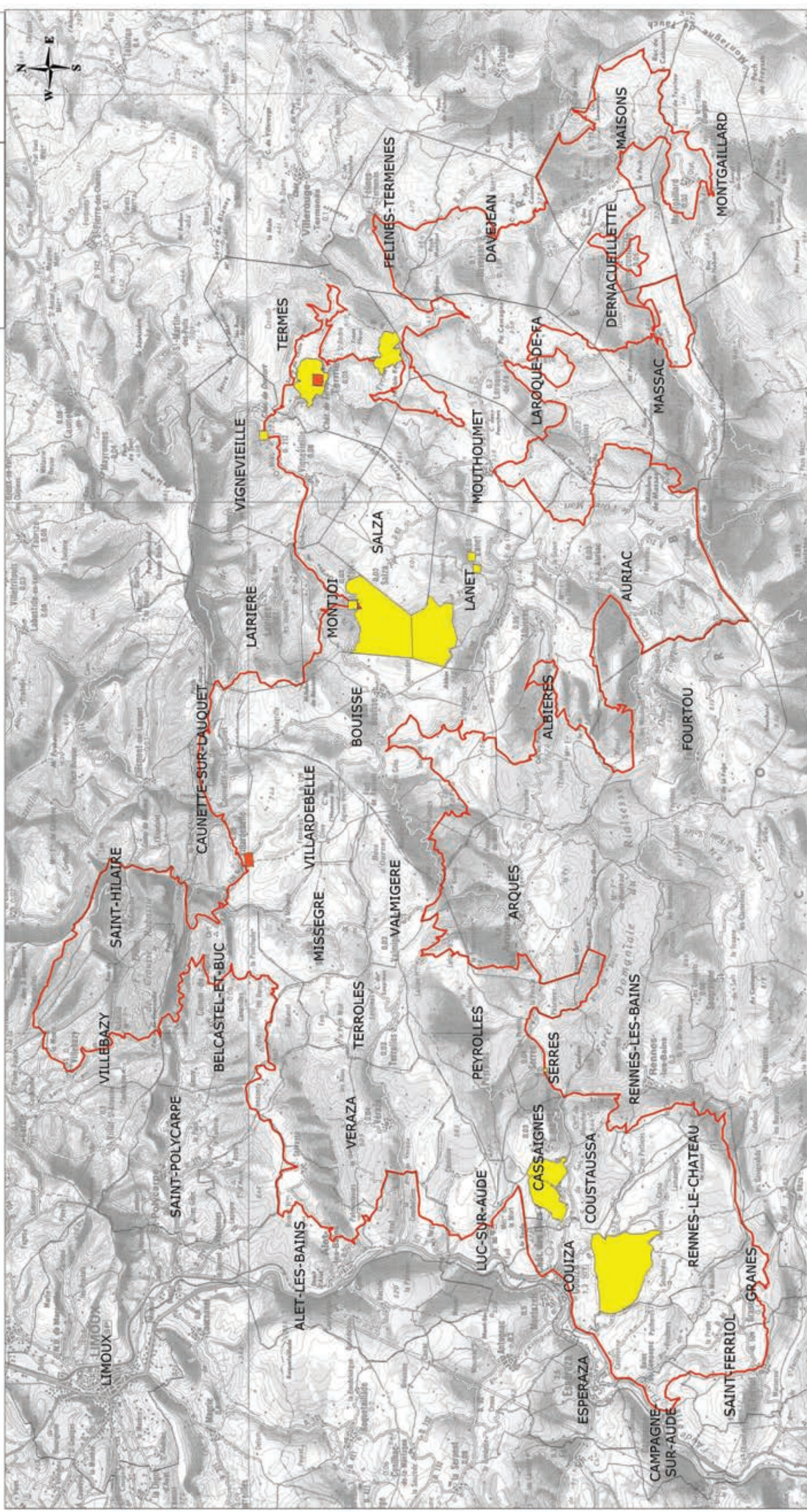


édité en juin 2010

CARTE 10

Patrimoine inscrit et classé

Site Natura 2000
"Hautes-Corbières"
FR 9112028



- Sites inscrits (10)
- Sites classés (2)

- Périmètre Natura 2000 des Hautes-Corbières
- Limite communale

Echelle: 1 / 100 000°



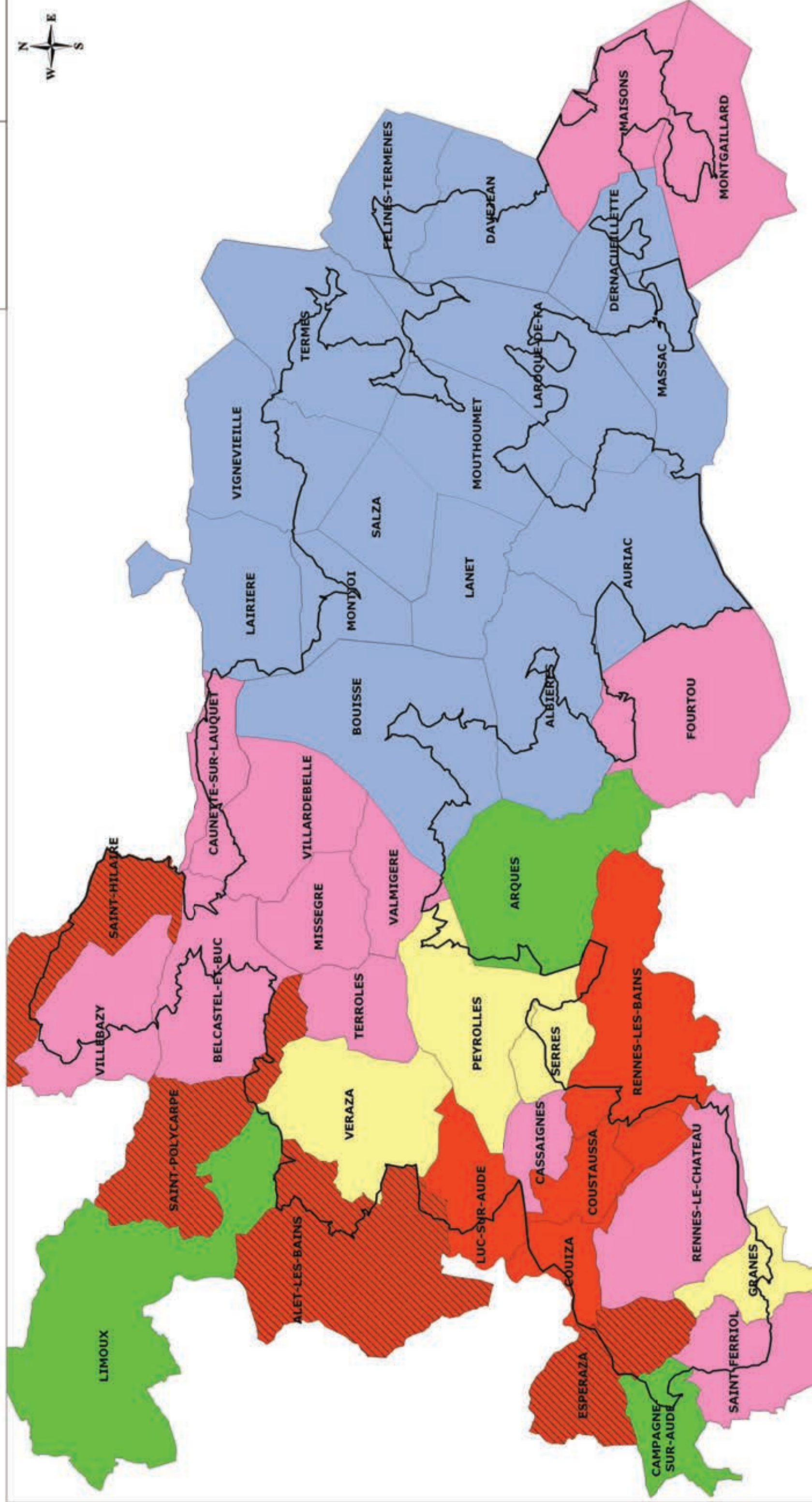
Sources :
DREAL L-R, ZPS 2008,
Sites inscrits et classés 2010
IGN, Scan 100

édité en juin 2010

CARTE 11

Documents d'urbanisme

Site Natura 2000
"Hautes-Corbières"
FR 9112028



- Carte Communale
- Plan Local Urbanisme
- Plan Local Urbanisme Intercommunal en élaboration
- Plan Occupation des Sols
- Plan Occupation des Sols en révision
- Règlement National Urbanisme
- Limite communale
- Périmètre Natura 2000 des Hautes-Corbières

Sources :
DREAL L-R, ZPS 2008
DDTM Aude,
Documents urbanisme 2010

Echelle: 1 / 100 000°



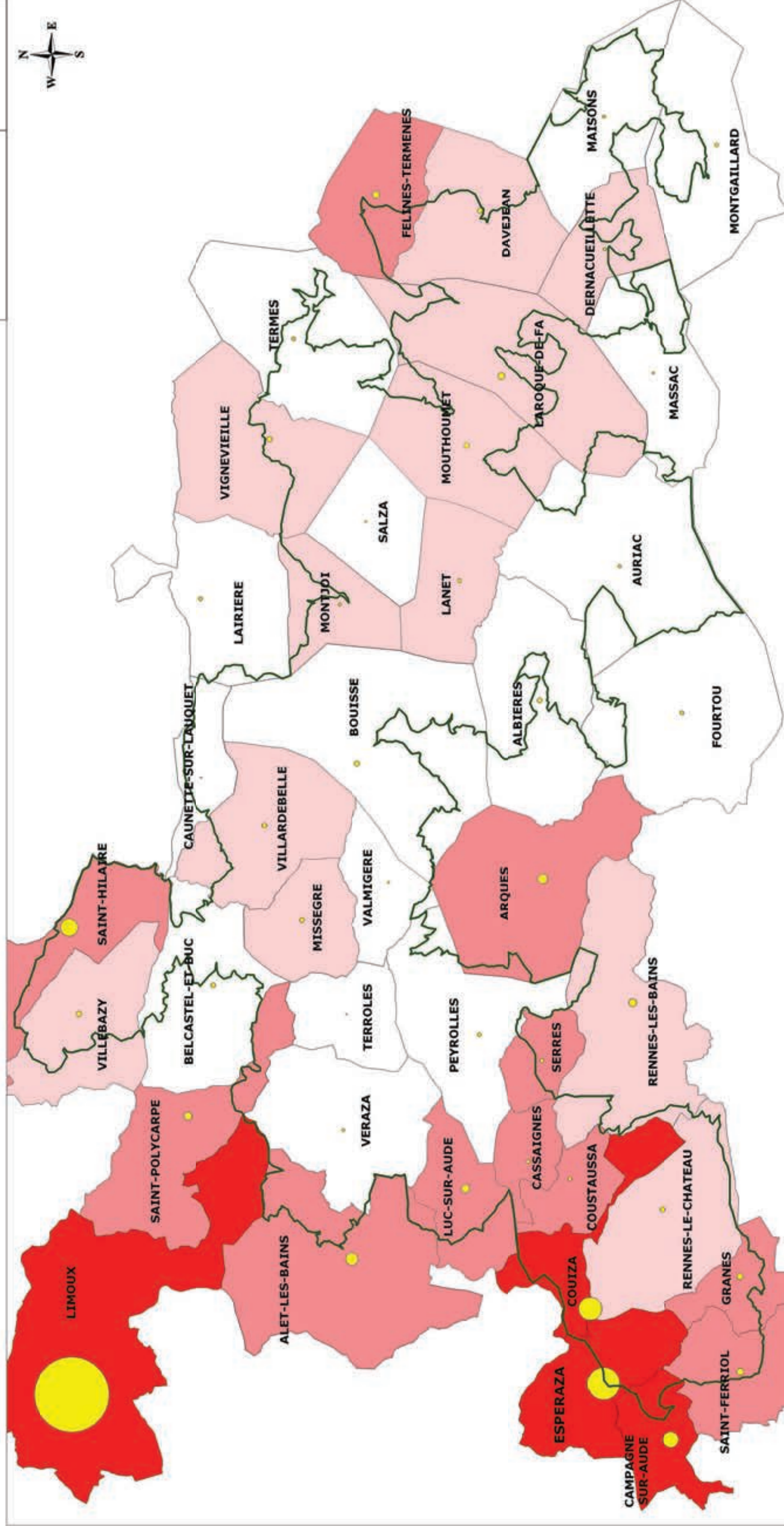


édité en juin 2010

CARTE 12

Densité de population communale et nombre d'habitants en 2006

Site Natura 2000
"Hautes-Corbières"
FR 9112028



Sources :
DREAL L-R, ZPS 2008
INSEE,
Recensement population 2006

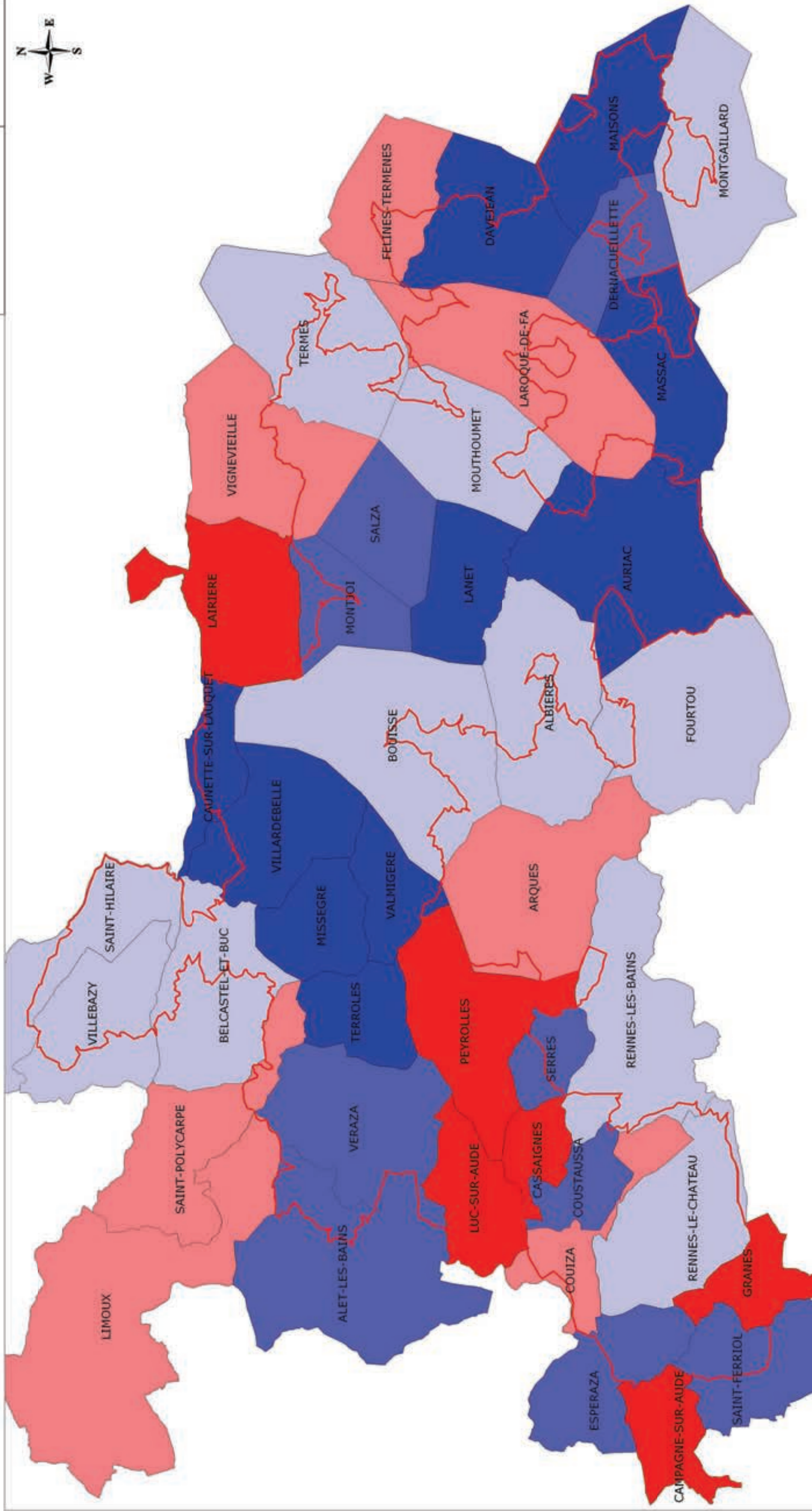


édité en juin 2010

CARTE 13

Evolution démographique entre 1962 et 2006

Site Natura 2000
"Hautes-Corbières"
FR 9112028



Taux de croissance démographique entre 1962 et 2006

Classes de variation (nombre de communes)

- De 20 à 55% (6)
- De 0 à 19,9% (7)
- De -19,9 à 0 (11)
- De -39,9 à -20% (9)
- De -67 à -40% (10)

Limite communale



Périmètre Natura 2000



Sources :
DREAL L-R, ZPS 2008
INSEE,
Recensement population de 1962 et 2006

Echelle: 1 / 100 000°



Kilomètres

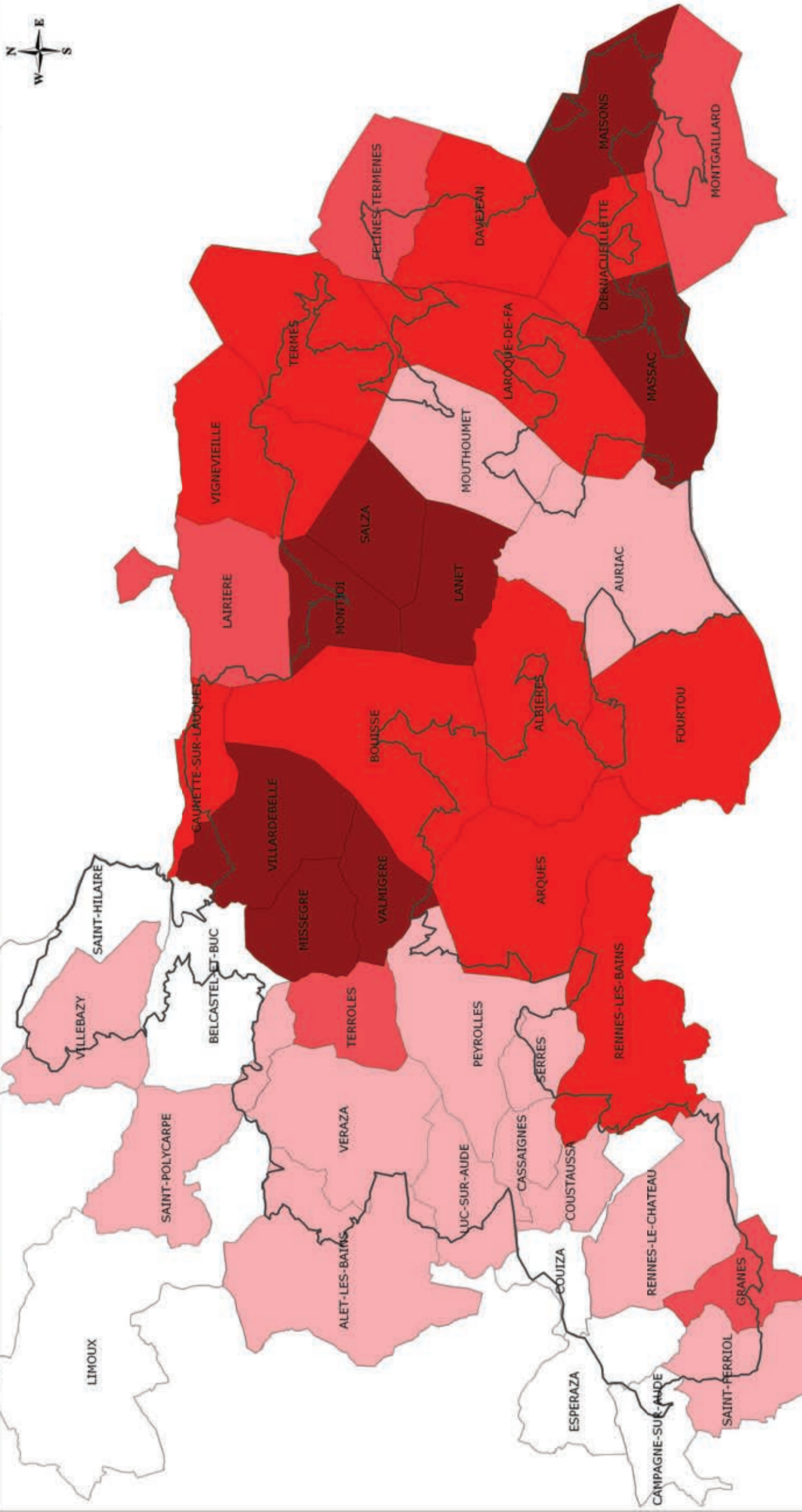


édité en juin 2010

CARTE 14

Part des résidences secondaires dans l'ensemble des logements des communes en 2006

Site Natura 2000
"Hautes-Corbières"
FR 9112028



% de résidences secondaires par commune

Classes de % (nombre de communes)

- de 50 à 70% (8)
- de 40 à moins de 50% (11)
- de 30 à moins de 40% (5)
- de 15 à moins de 30% (13)
- moins de 15% (6)

Limite communale



Périmètre Natura 2000



Sources :
DREAL L-R, ZPS 2008
INSEE, recensement de la population 2006

Echelle: 1 / 100 000°

0 1 2 4



Kilomètres

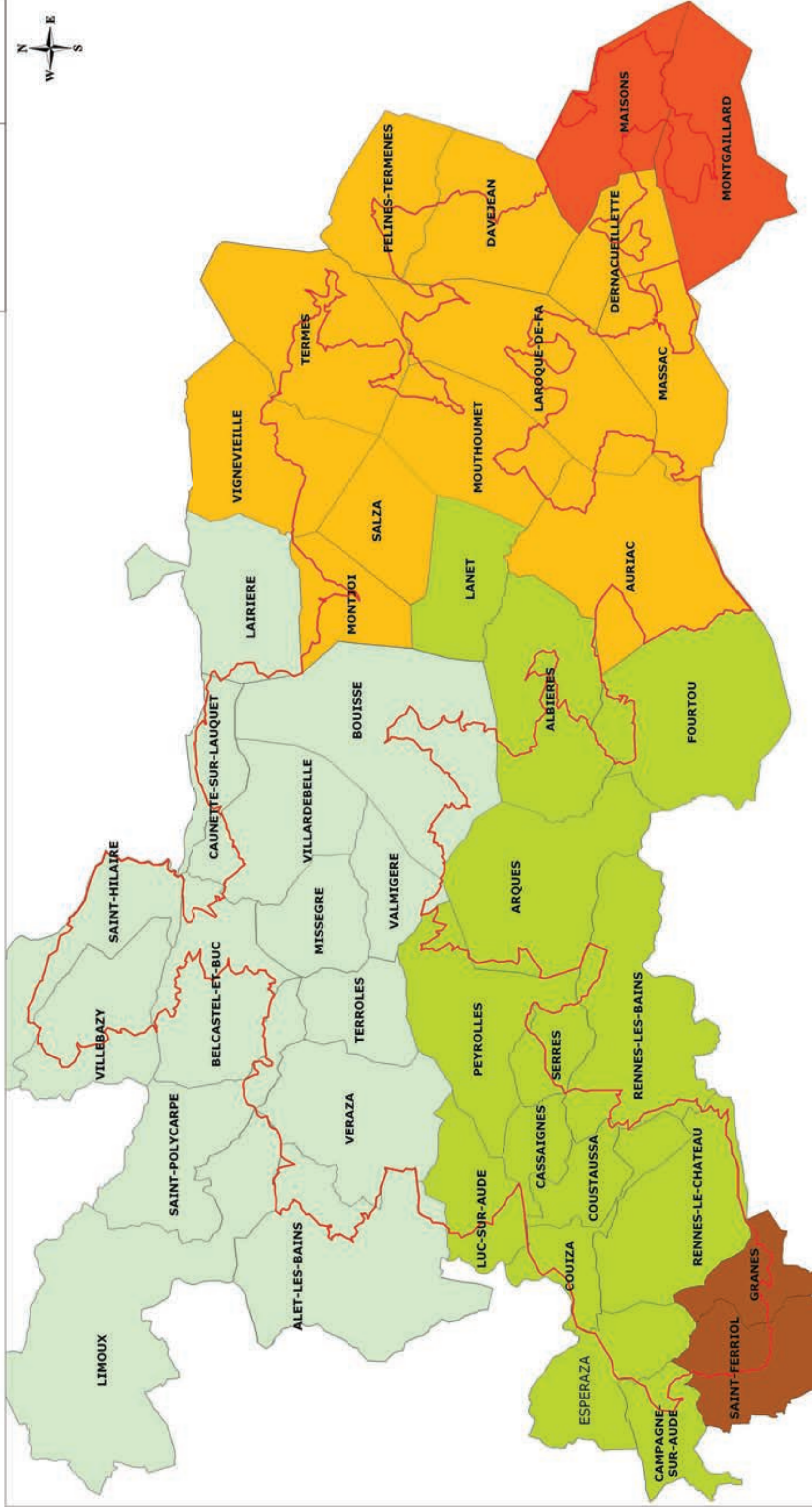


édité en juin 2010

CARTE 15

Les bassins de vie

Site Natura 2000
"Hautes-Corbières"
FR 9112028



Les bassin de vie
Nom (nombre de communes)

- Esperaza (14)
- Limoux (14)
- Narbonne (11)
- Perpignan (2)
- Quillan (2)

Périmètre Natura 2000 des Hautes-Corbières

Limite communale

Sources :
DREAL L-R, ZPS 2008
INSEE,
les bassins de vie en 2008

Echelle: 1 / 100 000°

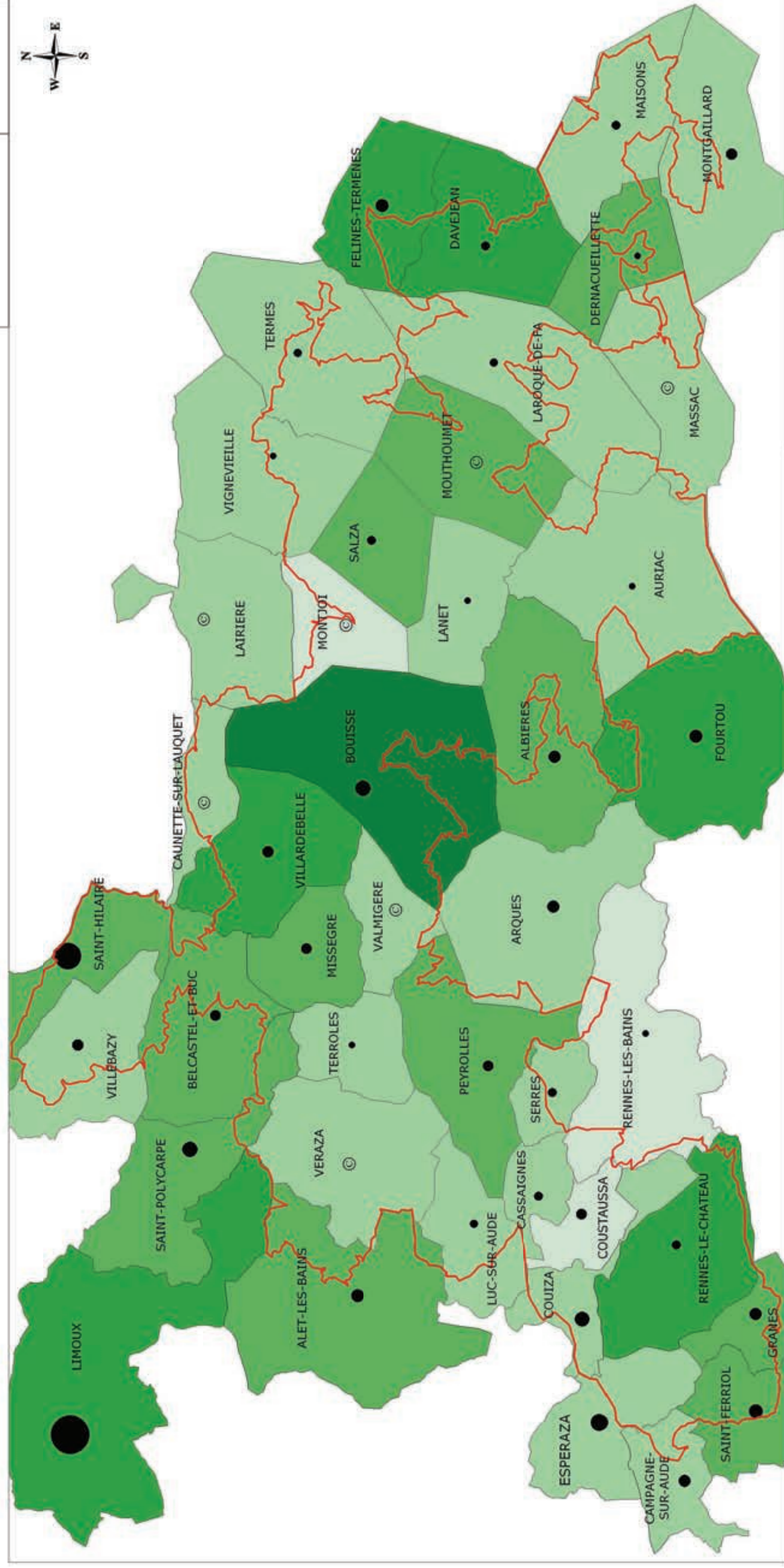


édité en juin 2010

CARTE 16

S.A.U* communale et nombre d'exploitations par commune en 2000

Site Natura 2000
"Hautes-Corbières"
FR 9112028



S.A.U communale en hectares
Classes (nombre de communes)

- De 1 000 à 1 200 (1)
- De 500 à moins de 1 000 (6)
- De 300 à moins de 500 (12)
- De 100 à moins de 300 (21)
- De 0 à moins de 100 (3)

Nombre d'exploitations par commune

- 63
- 31,5
- 6,3

© Donnée confidentielle (7)
(seuil inférieur à 3 exploitations)

Périmètre Natura 2000 des Hautes-Corbières

Limite communale

* Surface Agricole Utilisée

Sources :
DREAL L-R, ZPS 2008
RGA 2000, SRISE L-R



Echelle: 1 / 100 000°

0 1 2 4 Kilomètres



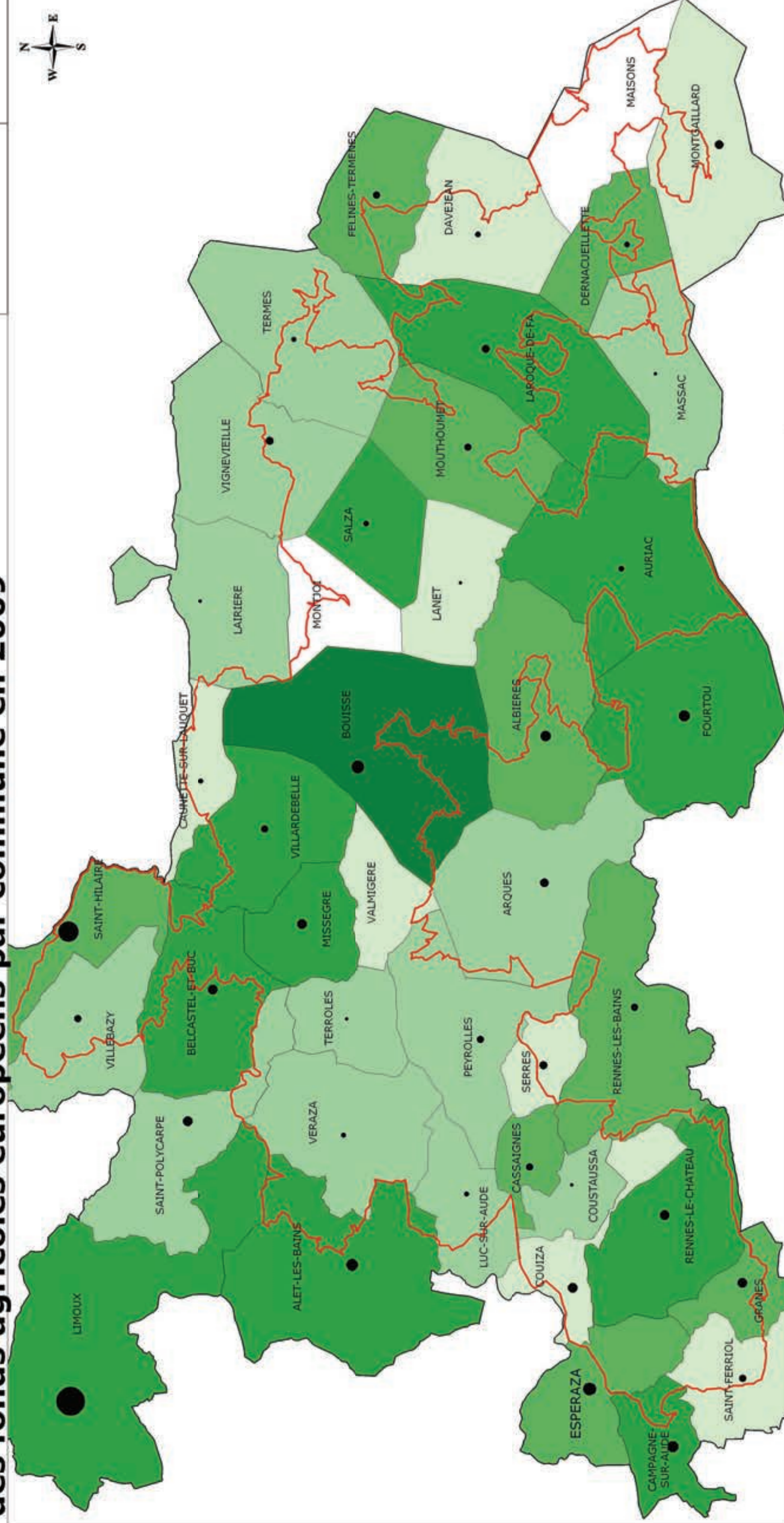
édité en juin 2010

CARTE 17

S.A.U.* issue de la déclaration PAC* et le nombre de bénéficiaires des fonds agricoles européens par commune en 2009



Site Natura 2000
"Hautes-Corbières"
FR 9112028



Total de la S.A.U. déclarée par commune
(Classes (nombre de communes))

- De 1 000 à 2 050 ha (1)
- De 500 à moins de 1000 ha (11)
- De 300 à moins de 500 ha (9)
- De 100 à moins de 300 ha (12)
- De 1 à moins de 100 ha (8)
- 0 (2)

Nombre de bénéficiaires de la PAC

- 48
- 24
- 4,8

Limite communale

- Périmètre Natura 2000
- Surface Agricole Utilisée
- Politique Agricole Commune

Sources :
Ministère Agriculture Alimentation et de la Pêche,
Bénéficiaires des fonds agricoles européens
(PAC) entre octobre 2008 et octobre 2009.
DREAL L-R, ZPS 2008

Echelle: 1 / 100 000°

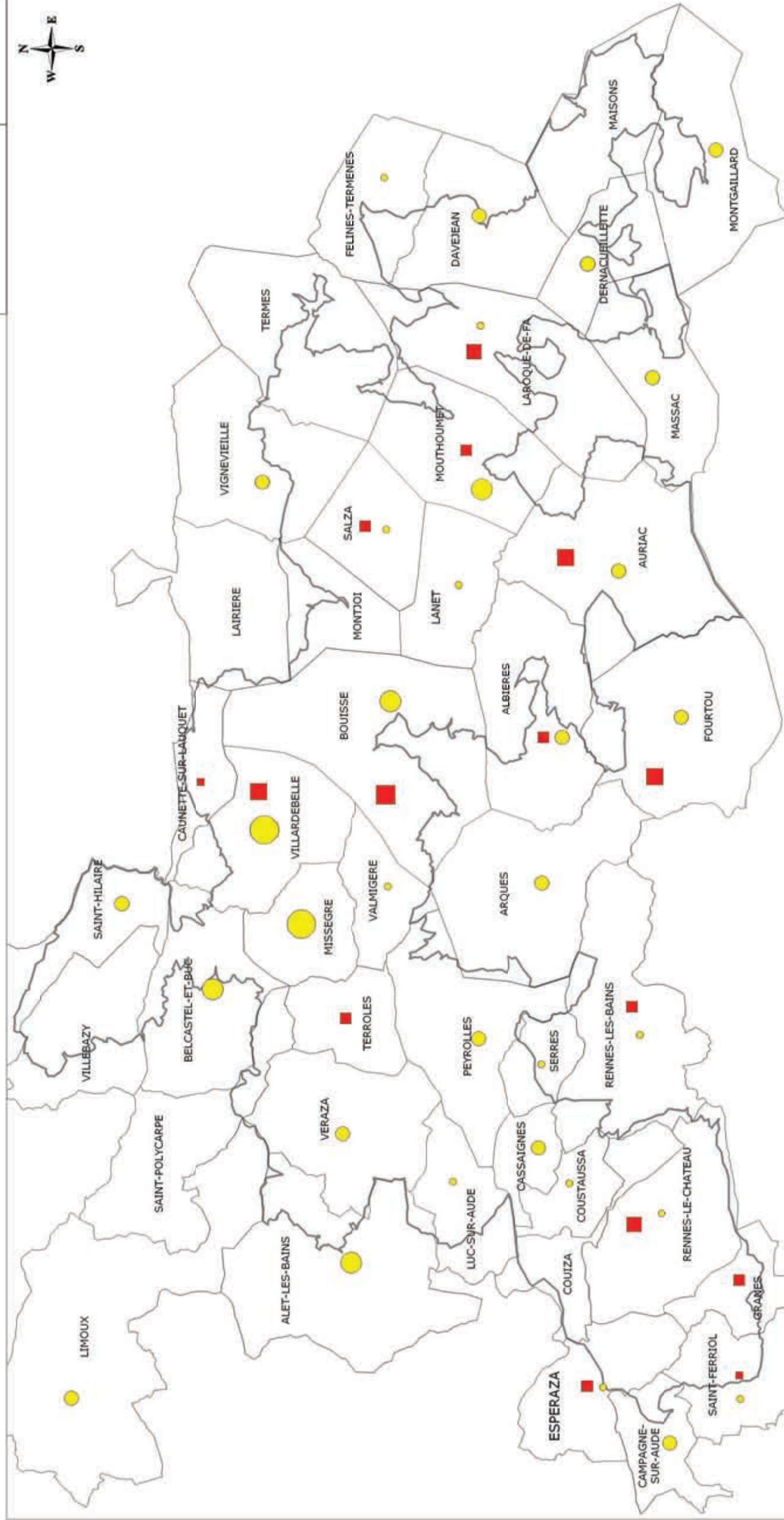
Kilomètres

édité en juin 2010

CARTE 18

Les effectifs de bovins et des ovins par commune en 2008

Site Natura 2000
"Hautes-Corbières"
FR 9112028



Nombre de bovin par commune
(nombre de communes)

- plus de 500 (1)
- de 200 à 500 (3)
- de 100 à 200 (2)
- de 50 à 100 (10)
- moins de 50 (5)

Nombre de brebis par commune
(nombre de communes)

- 1 000 - 1 999 (2)
- 500 - 999 (4)
- 100 - 499 (15)
- 1 - 99 (12)

▬ Périmètre Natura 2000
des Hautes-Corbières

▬ Limite communale

Sources :
DREAL L-R, ZPS 2008;
Chambre agriculture de l'Aude,
service interdépartemental de l'élevage, 2008.

Echelle: 1 / 100 000°



Kilomètres

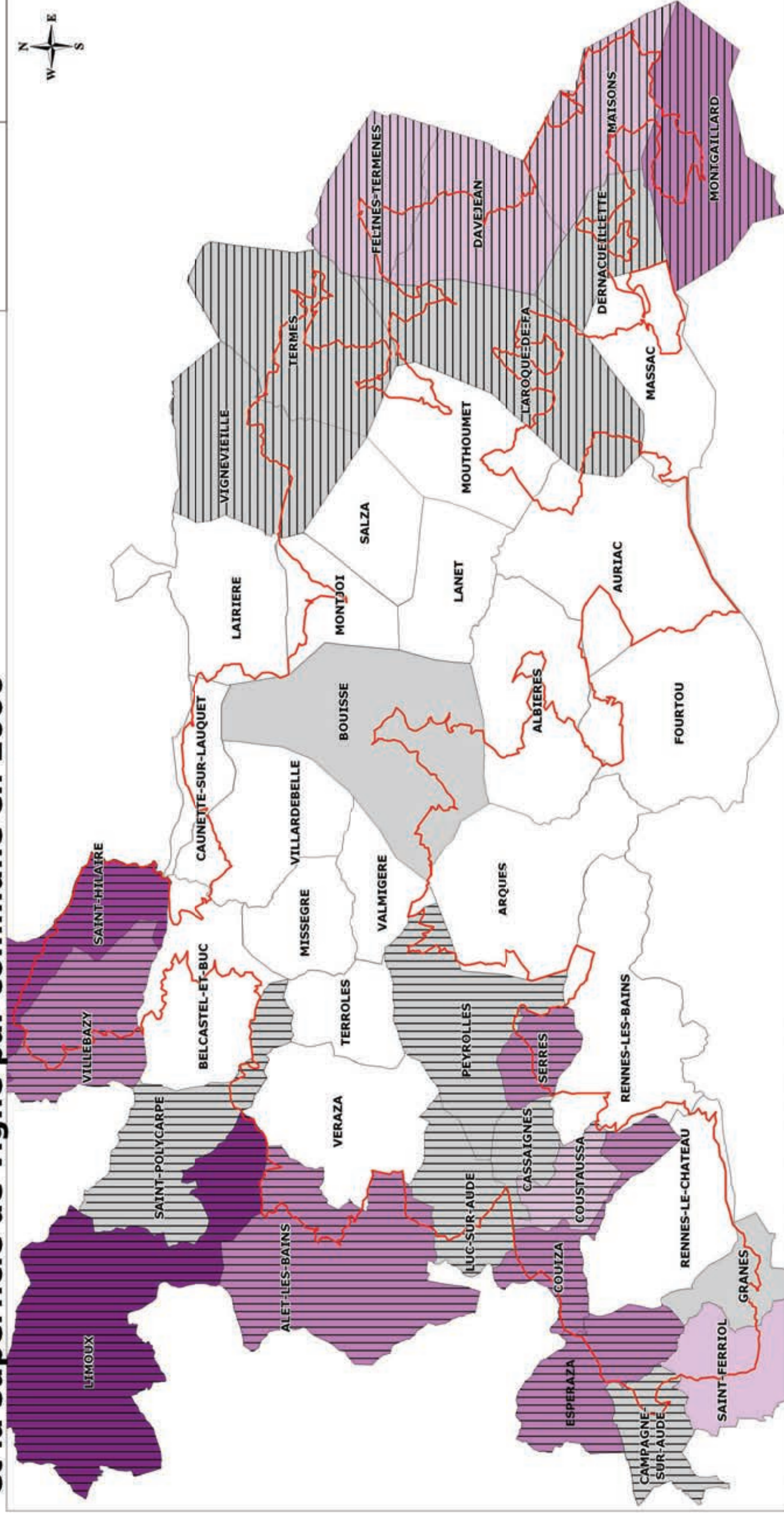


édité en juin 2010

CARTE 19

Les Appellations viticoles d'Origine Contrôlée (A.O.C) et la superficie de vigne par commune en 2000

Site Natura 2000
"Hautes-Corbières"
FR 9112028



La superficie de vigne en hectares
Classes (nombre de communes)

- de 390 à 462 (1)
- de 250 à moins de 390 (1)
- de 50 à moins de 250 (6)
- de 1 à moins de 50 (5)
- 0 (19)
- donnée confidentielle (11)

Les A.O.C viticoles

- Corbières
- Limoux (blanquette, crémant, blanc et rouge)

Périmètre Natura 2000 Hautes-Corbières

- Limite communale

Sources :
DREAL L-R, ZPS 2008,
Syndicats: A.O.C Corbières
et des vins A.O.C de Limoux
RGA 2000, SRISE L-R

Echelle: 1 / 100 000°



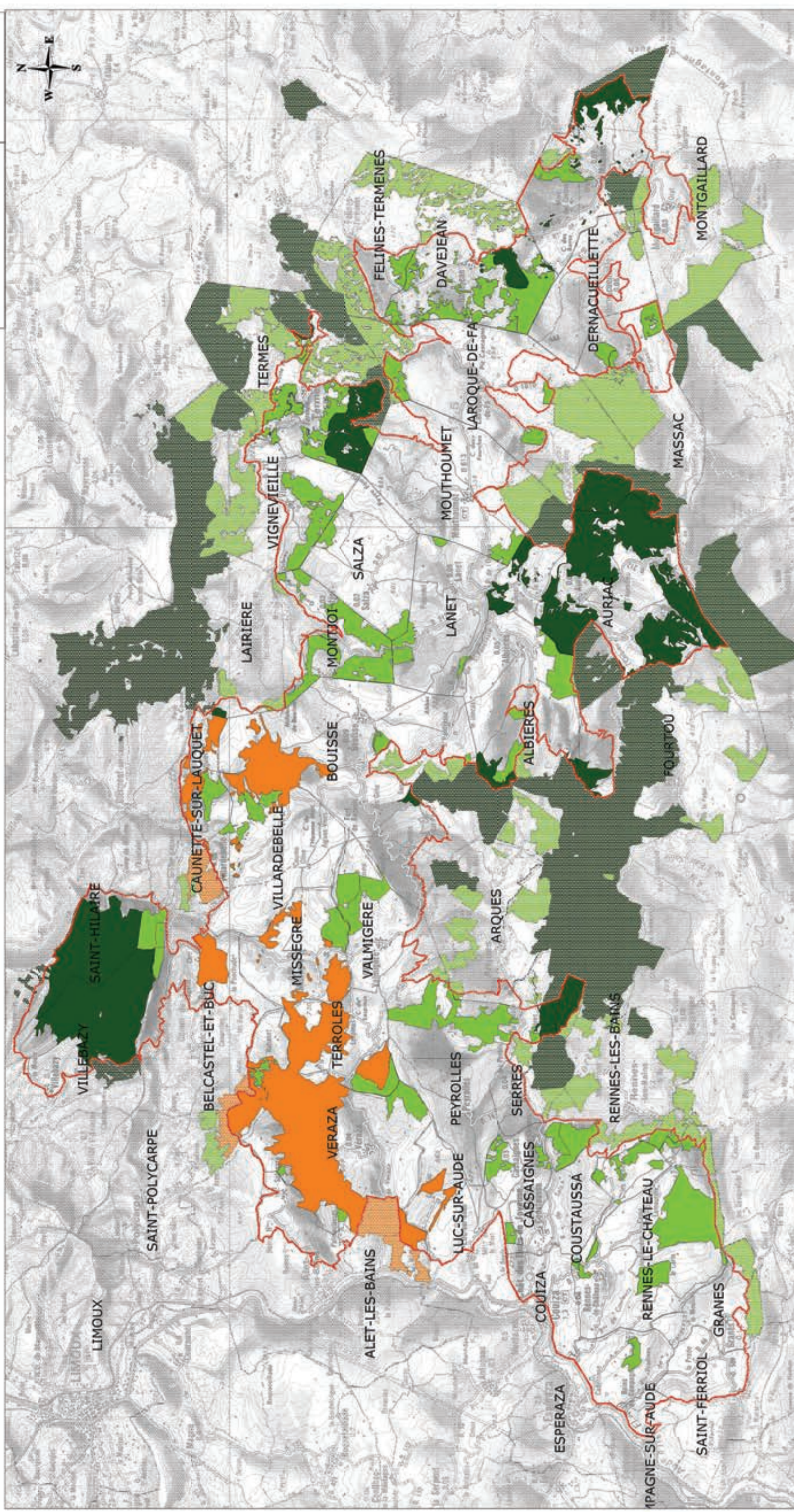
Logos for **TRT**, **Europe S'engage**, **Ministère de l'Agriculture, de la Pêche et de l'Élevage**, **FRANCE**, and **Ministère de l'Écologie, du Développement durable et de l'Énergie**.

édité en juin 2010

CARTE 20

Gestion forestière

Site Natura 2000
"Hautes-Corbières"
FR 9112028



- Forêts publiques gérées par l'ONF
- Forêts domaniales (7)
- Forêts communales (36)
- Forêts privées
- Plan Simple de Gestion (11)

- Périmètre Natura 2000 Hautes-Corbières
 - Limite communale
- Sources :
DREAL L-R, ZPS 2008
ONF Carcassonne, forêts domaniales et communales
CRPF, Plans Simples de Gestion
IGN, scan 100

Echelle: 1 / 100 000°

Kilomètres

édité en mars 2011

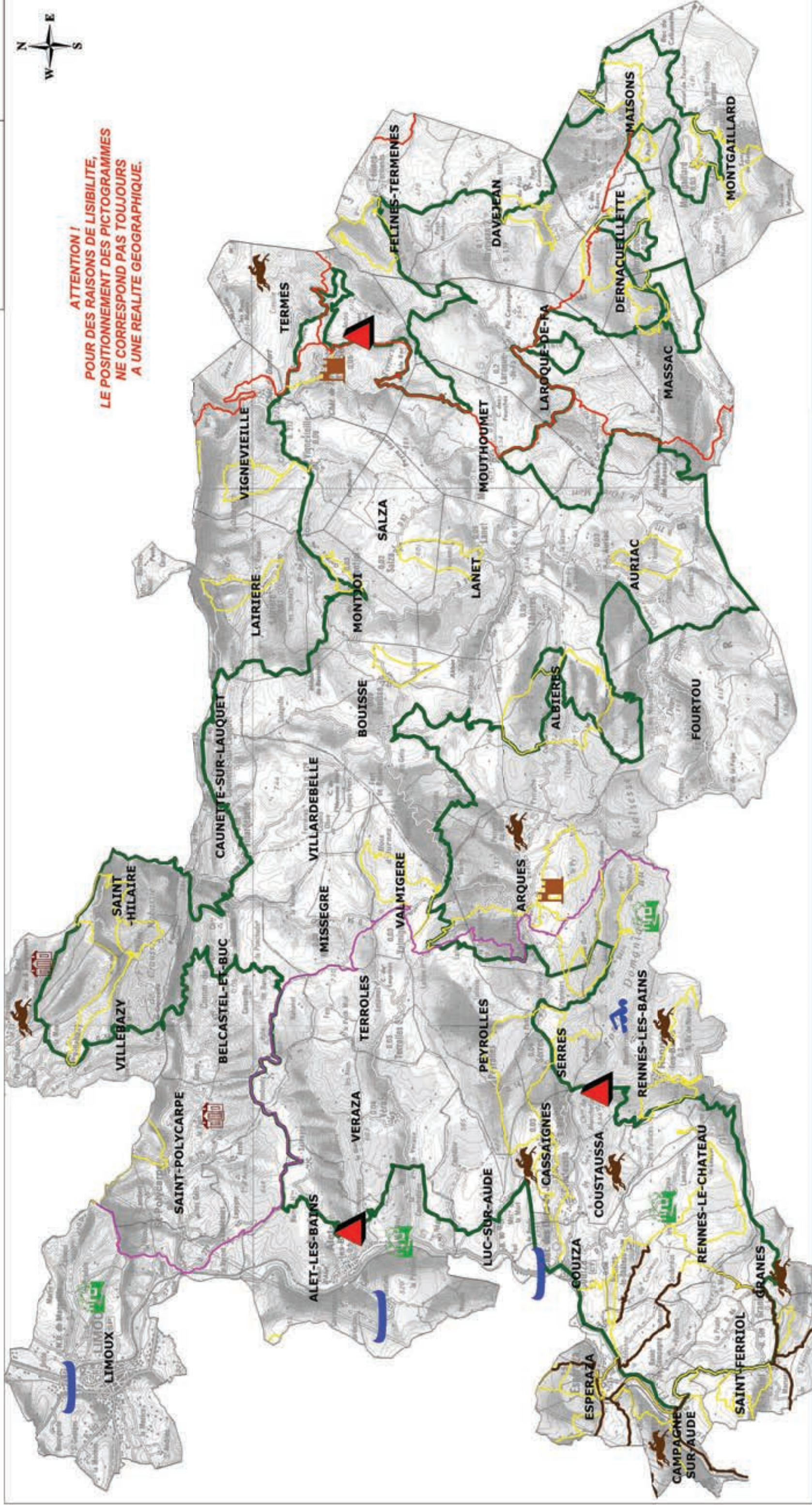
CARTE 21

Activités sportives de plein air et attractivité touristique

Site Natura 2000
"Hautes-Corbières"
FR 9112028



ATTENTION !
POUR DES RAISONS DE LISIBILITE,
LE POSITIONNEMENT DES PICTOGRAMMES
NE CORRESPOND PAS TOUJOURS
A UNE REALITE GEOGRAPHIQUE.



Itinéraires de promenades et randonnées

- Boucle de Promenade
- Grande Randonnée
- Itinéraire équestre
- V.T.T.

Escalade



Sports d'eau vive



Ville et villages de caractère



Tourisme équestre



Château du Pays Cathare



Abbaye




Thermes



Périmètre Natura 2000 des Hautes-Corbières



Limite communale



Sources :
DREAL L-R, ZPS 2008
CG Aude, PDIPR
CDT Aude, données touristiques
IGN, Scan 100

Echelle: 1 / 100 000°



Kilomètres

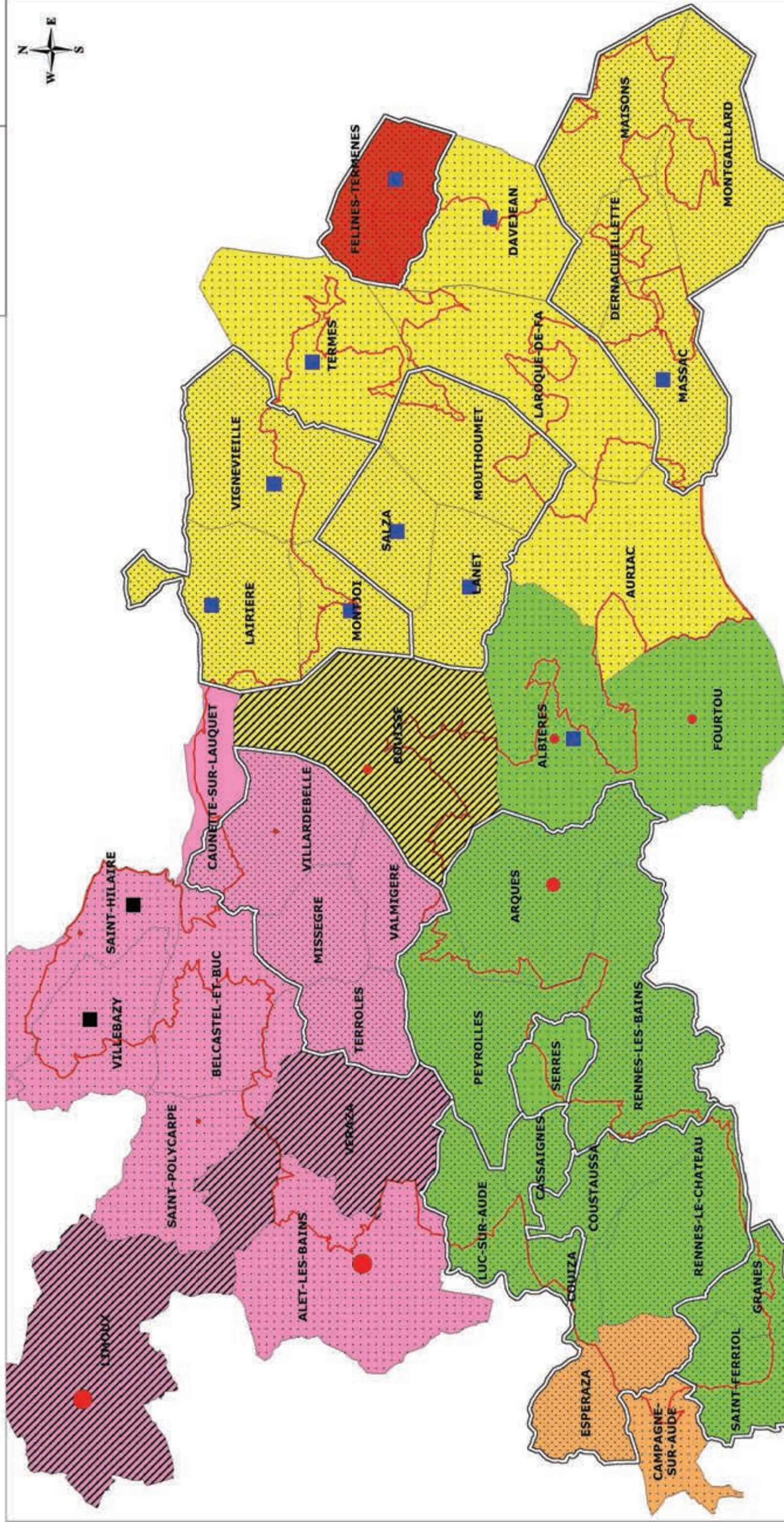


édité en mars 2011

CARTE 22

Les unités de gestion du grand gibier et les structures de chasse

Site Natura 2000
"Hautes-Corbières"
FR 9112028



Les unités de gestion
Nom du massif (nombre de communes)

- Chabrais (2)
- Corbières occidentales (13)
- Hautes Corbières (15)
- Limouxin Lauquet Val de Dagne (12)
- Moyennes Corbières (1)

Structure de chasse

- ACCA (39)
- ASSO COMMUNALE (3)
- aucune structure (1)
- AICA (9)
- Périmètre Natura 2000

Nombre de chasses privées par communes
(nombre de communes)

- 4 ou 5 (2)
- 3 (1)
- 2 (3)
- 1 (3)

Groupement d'Intérêts Cynégétiques (GIC)
(nombre de communes)

- Des 3 quilles (2)
- Hautes-Corbières (10)

Echelle: 1 / 100 000°

Kilomètres




Sources :
F.D.C.A, DDTM de l'Aude
DREAL L-R, ZPS 2008

édité en janvier 2011

CARTE 23 - A

Structure de végétation

Site Natura 2000
"Hautes-Corbières"
FR 9112028



- Structure de végétation**
- Pelouses et prairies
 - Landes ouvertes
 - Landes en fermeture
 - Landes fermées
 - Zones agricoles
 - Vergers
 - Vignes
 - Chênes verts
 - Chênes pubescents
 - Feuillus (>50%)
 - Hêtres

- Jeunes résineux
- Résineux (>50%)
- Zones faiblement végétalisées
- Ripisylves
- Eau
- Zones urbaines

Périmètre ZPS des Hautes-Corbières

Sources :
DREAL L-R, ZPS 2008
ONF, Structure de végétation 2010
IGN, Scan 25

Echelle: 1 / 60 000°

Kilomètres

édité en mars 2011

CARTE 23 - B

Structure de végétation

Site Natura 2000
"Hautes-Corbières"
FR 9112028



- Structure de végétation**
- Pelouses et prairies
 - Landes ouvertes
 - Landes en fermeture
 - Landes fermées
 - Zones agricoles
 - Vergers
 - Vignes
 - Chênes verts
 - Chênes pubescents
 - Feuillus (>50%)
 - Hêtres

- Jeunes résineux
- Résineux (>50%)
- Zones faiblement végétalisées
- Ripisylves
- Eau
- Zones urbaines

- Périmètre ZPS des Hautes-Corbières
- Sources :
DREAL L-R, ZPS 2008
ONF, Structure de végétation 2010
IGN, Scan 25

Echelle: 1 / 60 000°




édité en mars 2011

CARTE 23 - C

Structure de végétation

Site Natura 2000
"Hautes-Corbières"
FR 9112028



- Structure de végétation**
- Pelouses et prairies
 - Landes ouvertes
 - Landes en fermeture
 - Landes fermées
 - Zones agricoles
 - Vergers
 - Vignes
 - Chênes verts
 - Chênes pubescents
 - Feuillus (>50%)
 - Hêtres

- Jeunes résineux
 - Résineux (>50%)
 - Zones faiblement végétalisées
 - Ripisylves
 - Eau
 - Zones urbaines
- Périmètre ZPS des Hautes-Corbières**
-
- Sources :
DREAL L-R, ZPS 2008
ONF, Structure de végétation 2010
IGN, Scan 25

Echelle: 1 / 60 000°

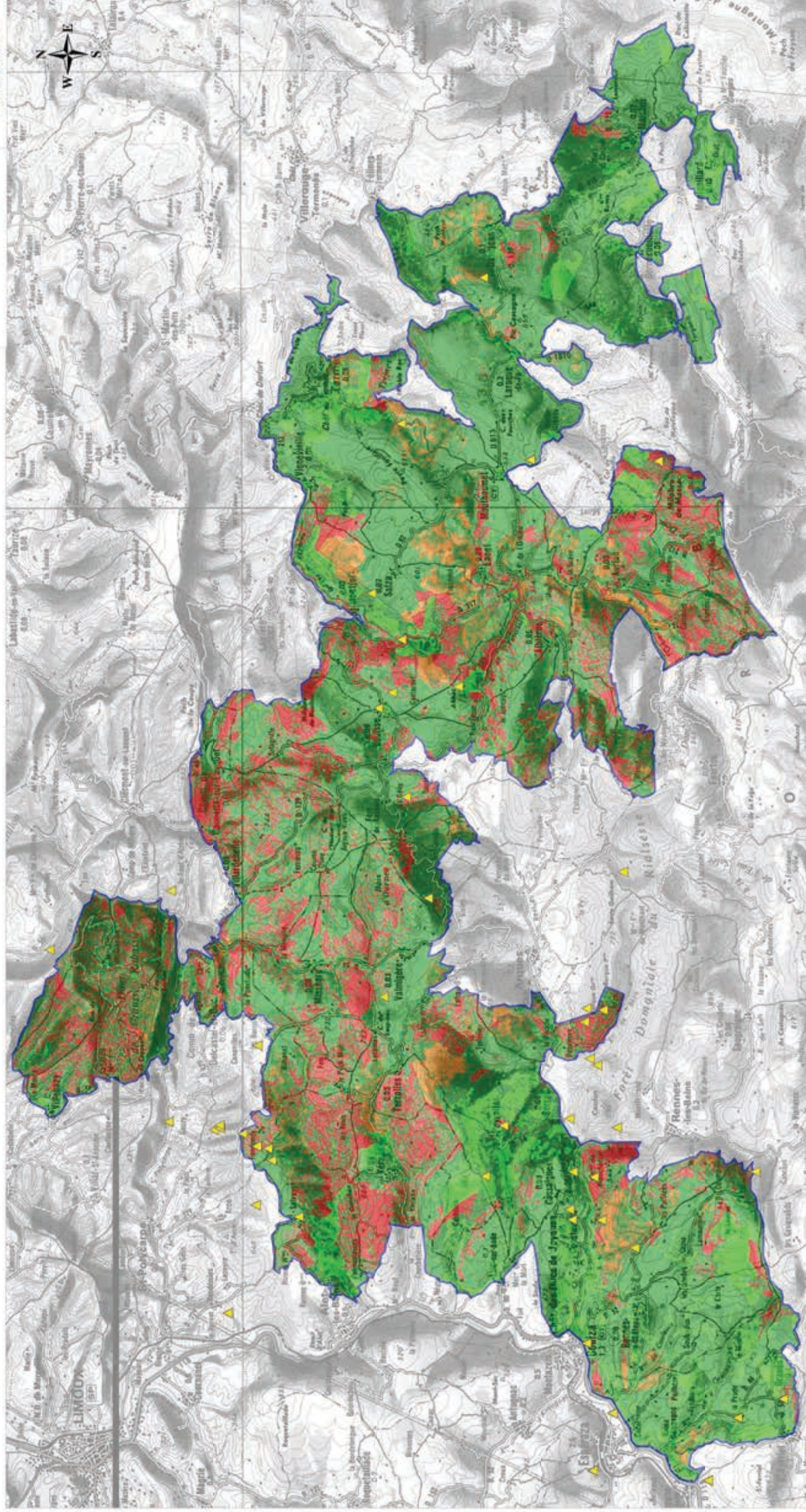
Kilomètres

édité en mars 2011

CARTE 24

Observations de l'Aigle botté et habitats potentiels

Site Natura 2000
"Hautes-Corbières"
FR 9112028



- Périmètre ZPS Hautes-Corbières
- Habitat d'alimentation principal
- Habitat d'alimentation secondaire
- Habitat de nidification principal
- Habitat de nidification secondaire
- ▲ Observations ponctuelles (2005-2010)

Sources :
IGN Scan 100
DREAL L-R, ZPS 2008
LPO Aude, inventaire 2010
ONF 11, Végétation 2010
S.I.G : LPO Aude, 2010

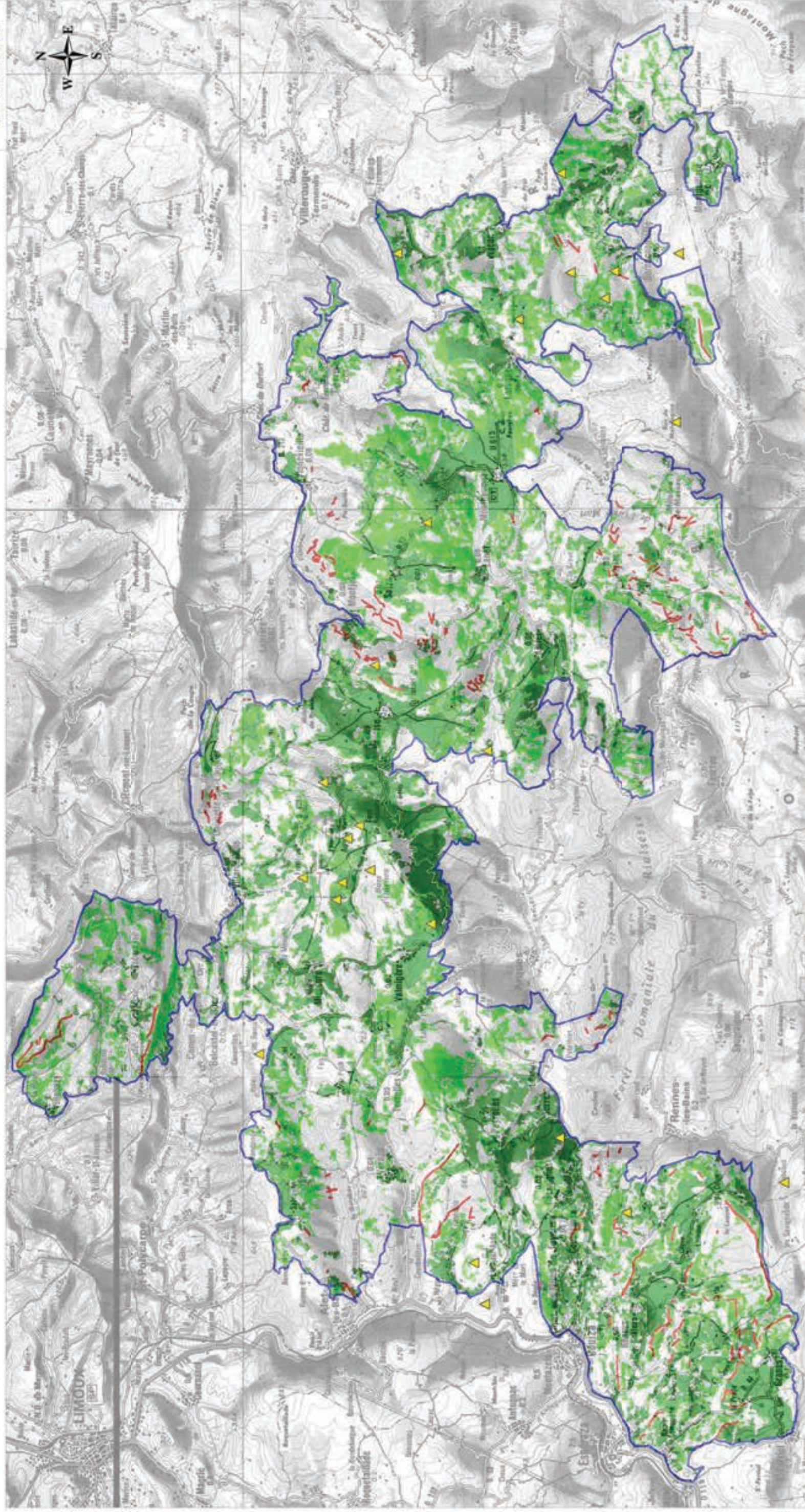
Echelle : 1/100 000e



CARTE 25

Observations de l'Aigle royal et habitats potentiels

Site Natura 2000
"Hautes-Corbières"
FR 9112028



- ZPS Hautes Corbières
- Habitat de nidification principal
- Habitat d'alimentation principal
- Observation ponctuelle (2005-2010)

Sources :
IGN Scan 100
DREAL L-R, ZPS 2008
LPO Aude, Inventaire 2010
ONF 11, Végétation 2010
S.I.G : LPO Aude, 2010

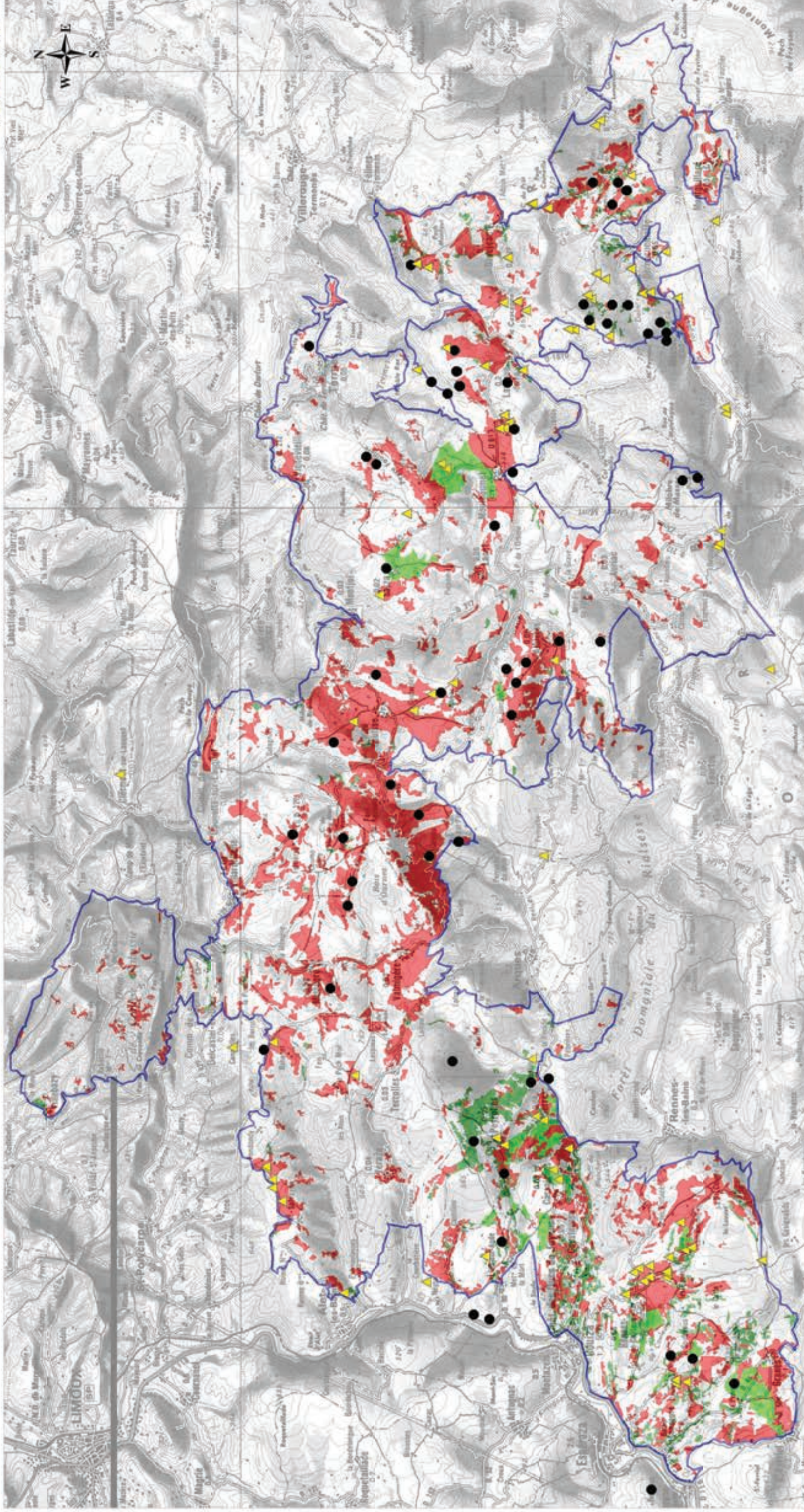
Echelle : 1/100 000e



CARTE 26

Observations de l'Alouette lulu et habitats potentiels

Site Natura 2000
"Hautes-Corbières"
FR 9112028



- ZPS Hautes Corbières
- Habitat d'alimentation principal
- Habitat d'alimentation secondaire
- Habitat de nidification principal
- Observation ponctuelle (2005-2010)
- ▲ Point d'écoute avec présence de l'espèce (2010)

Echelle : 1/100 000e

0 1 2 4
Kilomètres

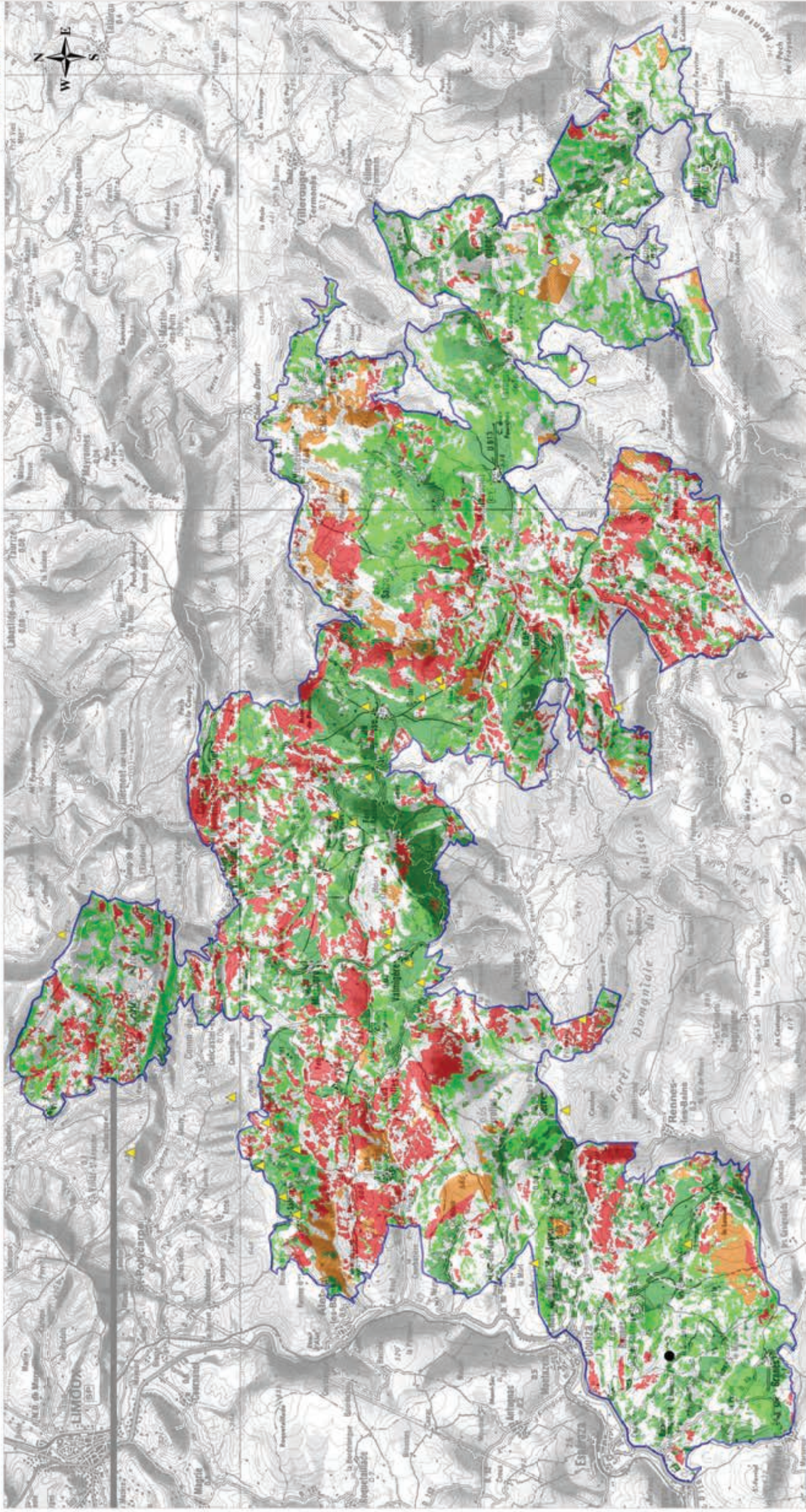
Sources :
IGN Scan 100
DREAL L-R, ZPS 2008
LPO Aude, inventaire 2010
ONF 11, Végétation 2010
S.I.G : LPO Aude, 2010



CARTE 27

Observations de la Bondrée apivore et habitats potentiels

Site Natura 2000
"Hautes-Corbières"
FR 9112028



- ZPS Hautes Corbières
- Habitat d'alimentation principal
- Habitat d'alimentation secondaire
- Habitat de nidification principal
- Habitat de nidification secondaire
- Observation ponctuelle (2005-2010)
- Point d'écoute avec présence de l'espèce (2010)

Echelle : 1/100 000e



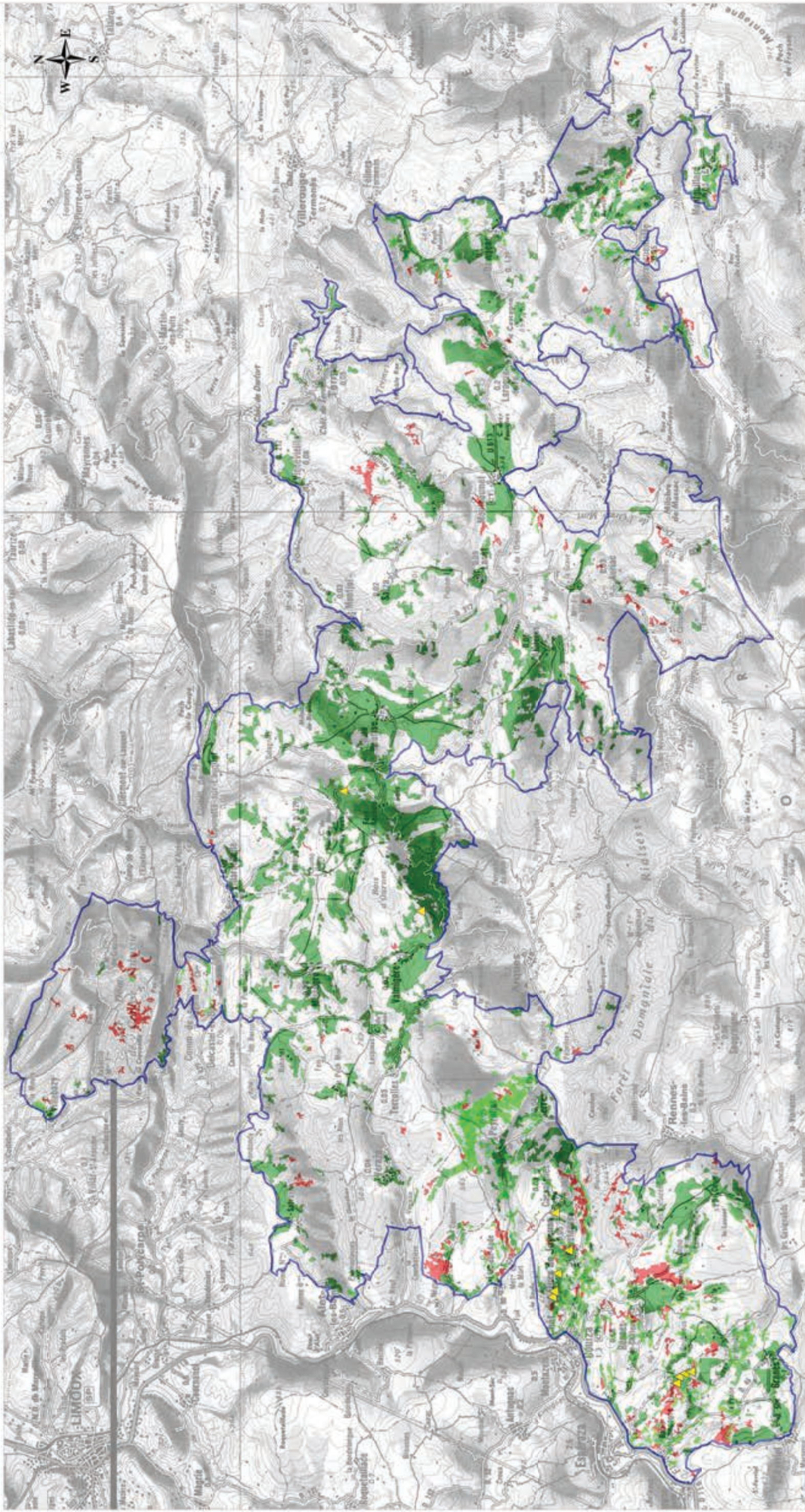
Sources :
IGN Scan 100
DREAL L-R, ZPS 2008
LPO Aude, inventaire 2010
ONF 11, Végétation 2010
S.I.G : LPO Aude, 2010



CARTE 28

Observations du Bruant ortolan et habitats potentiels

Site Natura 2000
"Hautes-Corbières"
FR 9112028



ZPS Hautes Corbières

Habitat d'alimentation principal

Habitat d'alimentation secondaire

Habitat de nidification principal

Observation ponctuelle (2005-2010)

Sources :
IGN Scan 100
DREAL L-R, ZPS 2008
LPO Aude, inventaire 2010
ONF 11, Végétation 2010

S.I.G : LPO Aude, 2010

Echelle : 1/100 000e

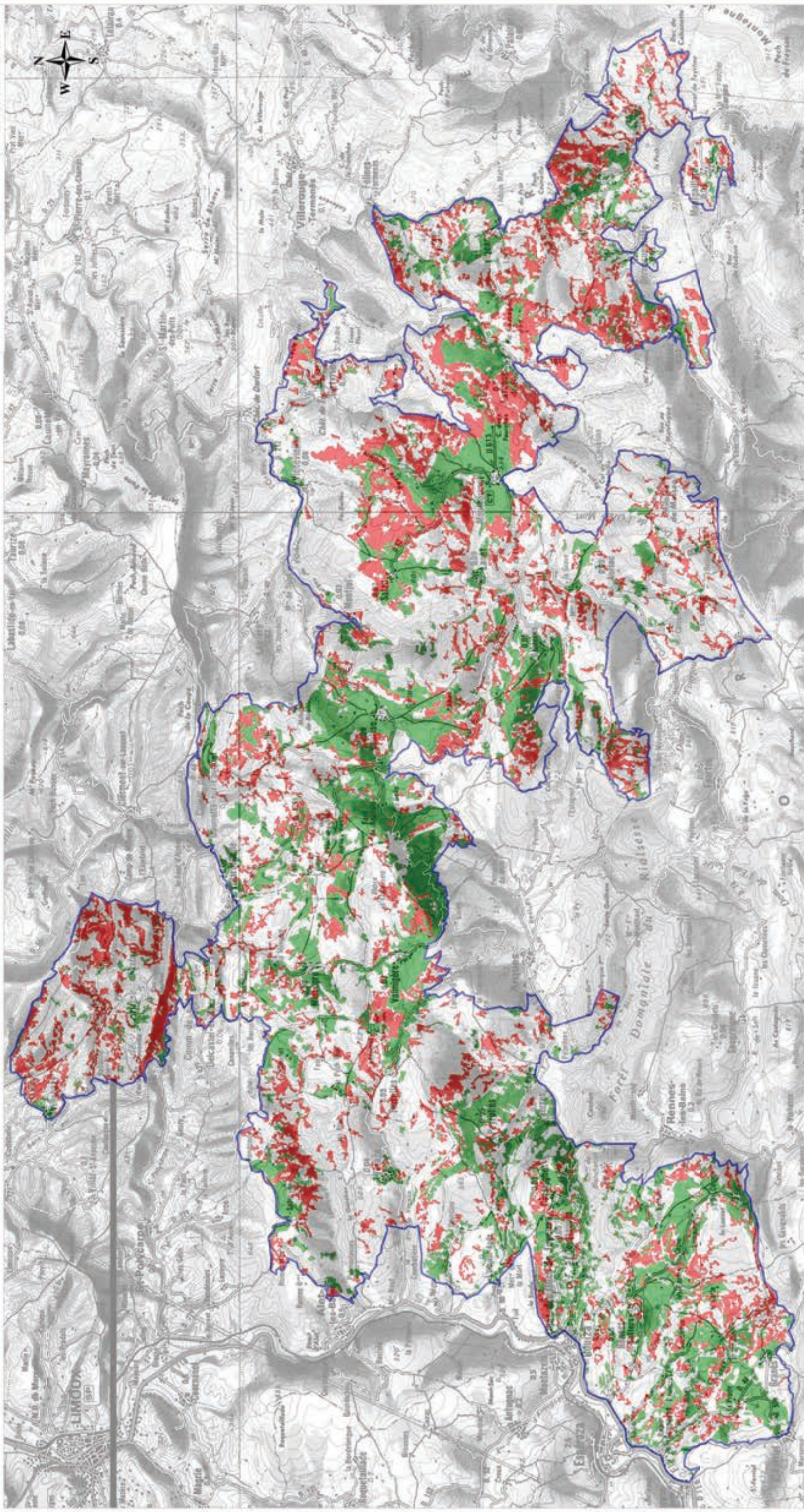
0 1 2 4
Kilomètres



CARTE 29

Observations du Busard cendré et habitats potentiels

Site Natura 2000
"Hautes-Corbières"
FR 9112028



ZPS Hautes Corbières

Habitat d'alimentation principal

Habitat de nidification principal

Sources :
IGN Scan 100
DREAL L-R, ZPS 2008
LPO Aude, inventaire 2010
ONF 11, Végétation 2010
S.I.G : LPO Aude, 2010

Echelle : 1/100 000e

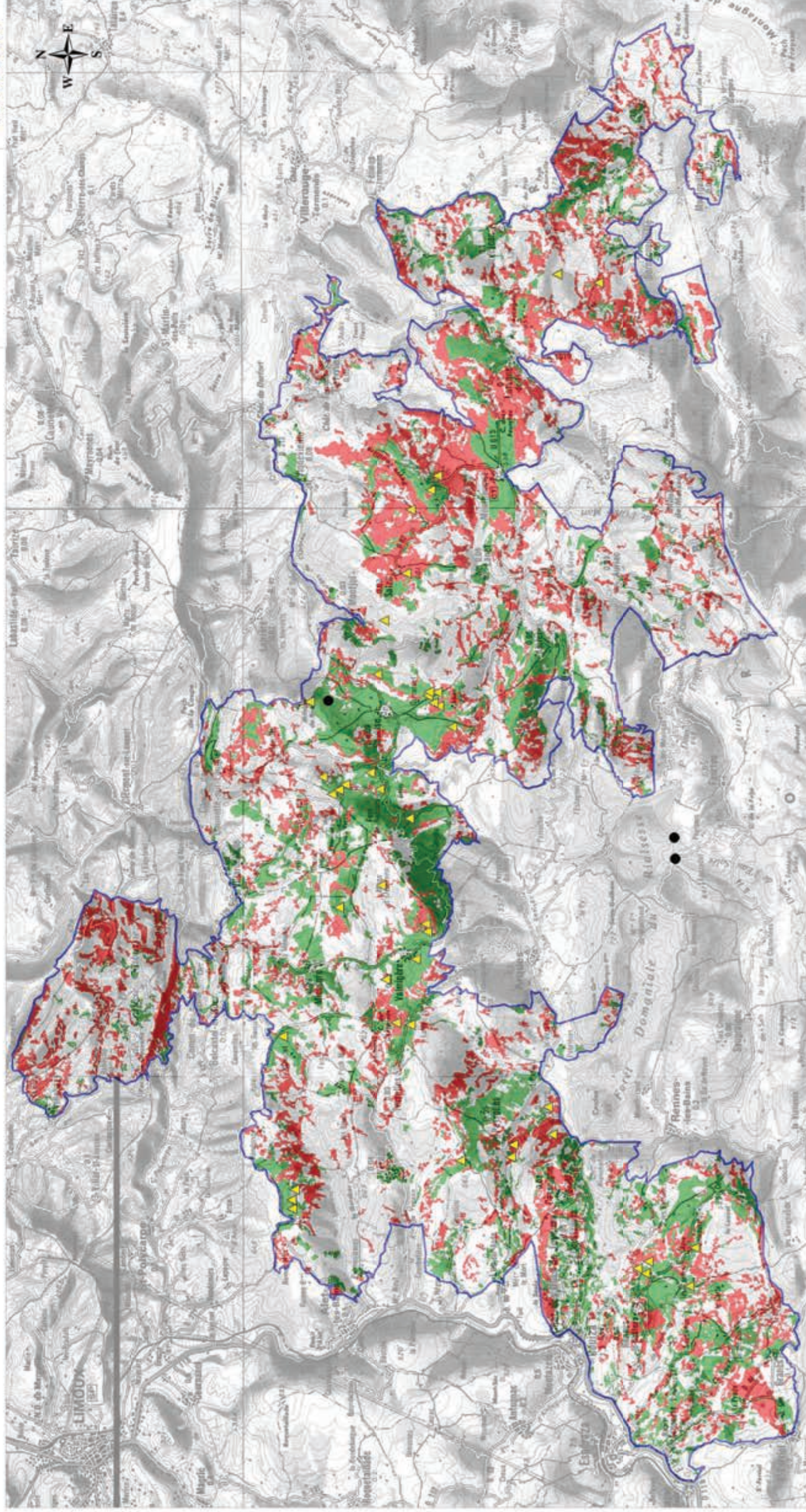
0 1 2 4
Kilomètres



CARTE 30

Observations du Busard Saint-Martin et habitats potentiels

Site Natura 2000
"Hautes-Corbières"
FR 9112028



- ZPS Hautes Corbières
- Habitat d'alimentation principal
- Habitat de nidification principal
- Observation ponctuelle (2005-2010)
- Point d'écoute avec présence de l'espèce (2010)

Sources :
IGN Scan 100
DREAL L-R, ZPS 2008
LPO Aude, Inventaire 2010
ONF 11, Végétation 2010
S.I.G : LPO Aude, 2010

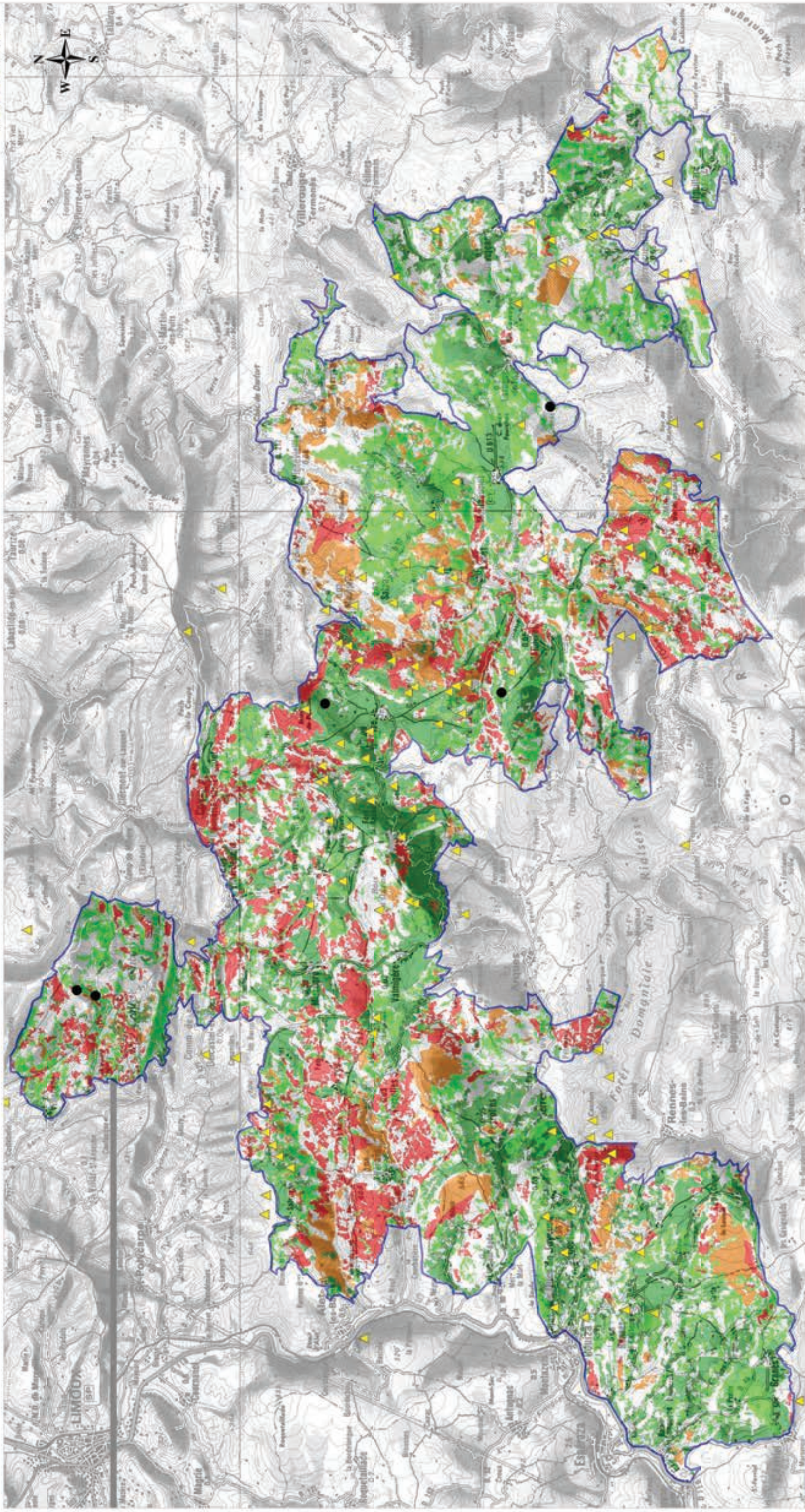
Echelle : 1/100 000e



CARTE 31

Observations du Circaète Jean-le-Blanc et habitats potentiels

Site Natura 2000
"Hautes-Corbières"
FR 9112028



- ZPS Hautes Corbières
- Habitat d'alimentation principal
- Habitat d'alimentation secondaire
- Habitat de nidification principal
- Habitat de nidification secondaire
- ▲ Observation ponctuelle (2005-2010)
- Point d'écoute avec présence de l'espèce (2010)

Sources :
IGN Scan 100
DREAL L-R, ZPS 2008
LPO Aude, inventaire 2010
ONF 11, Végétation 2010
S.I.G : LPO Aude, 2010

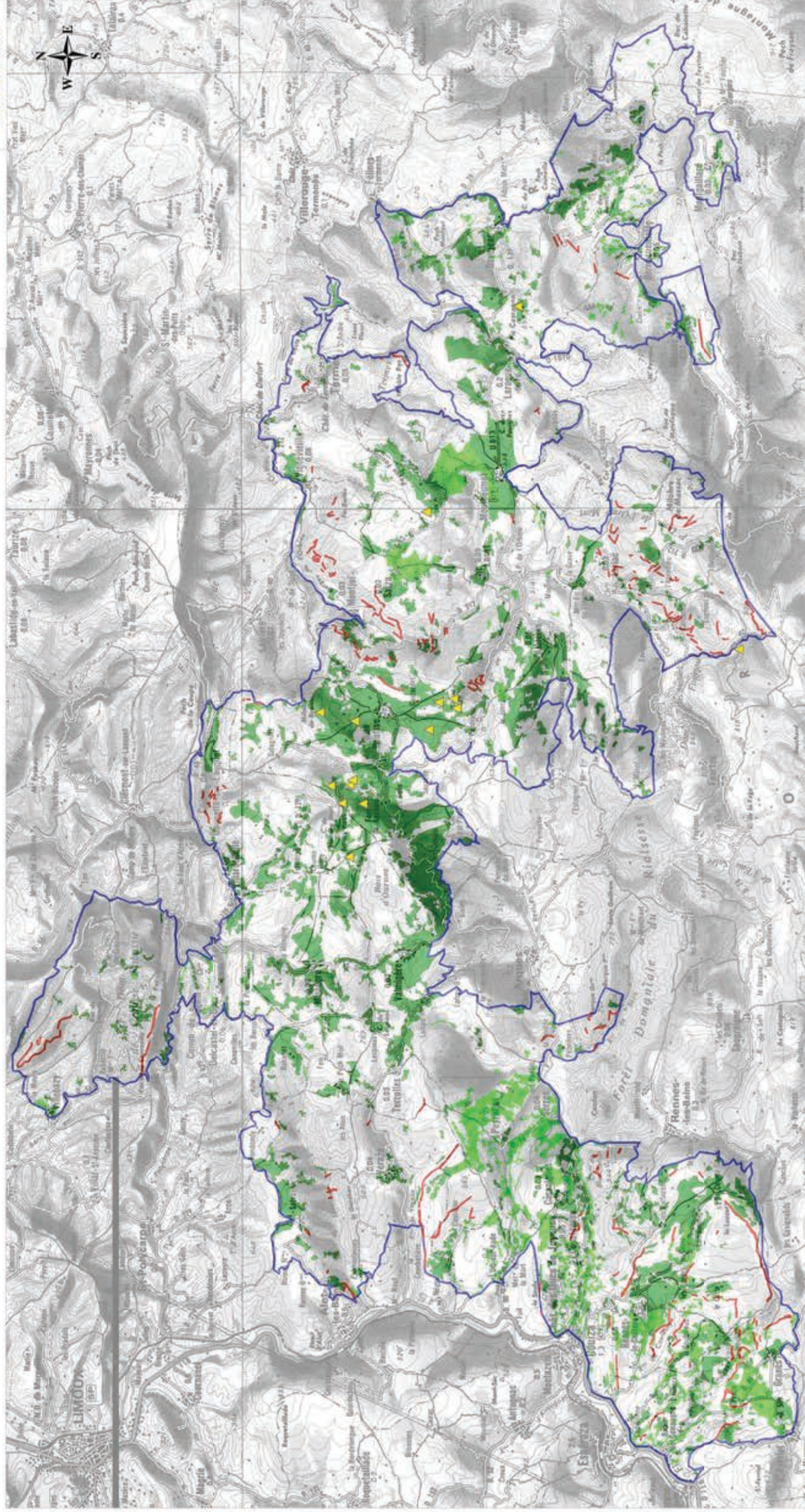
Echelle : 1/100 000e



CARTE 32

Observations du Crave à bec rouge et habitats potentiels

Site Natura 2000
"Hautes-Corbières"
FR 9112028



- ZPS Hautes Corbières
- Habitat de nidification principal
- Habitat d'alimentation principal
- Habitat d'alimentation secondaire
- Observation ponctuelle (2005-2010)

Sources :
IGN Scan 100
DREAL L-R, ZPS 2008
LPO Aude, inventaire 2010
ONF 11, Végétation 2010
S.I.G : LPO Aude, 2010

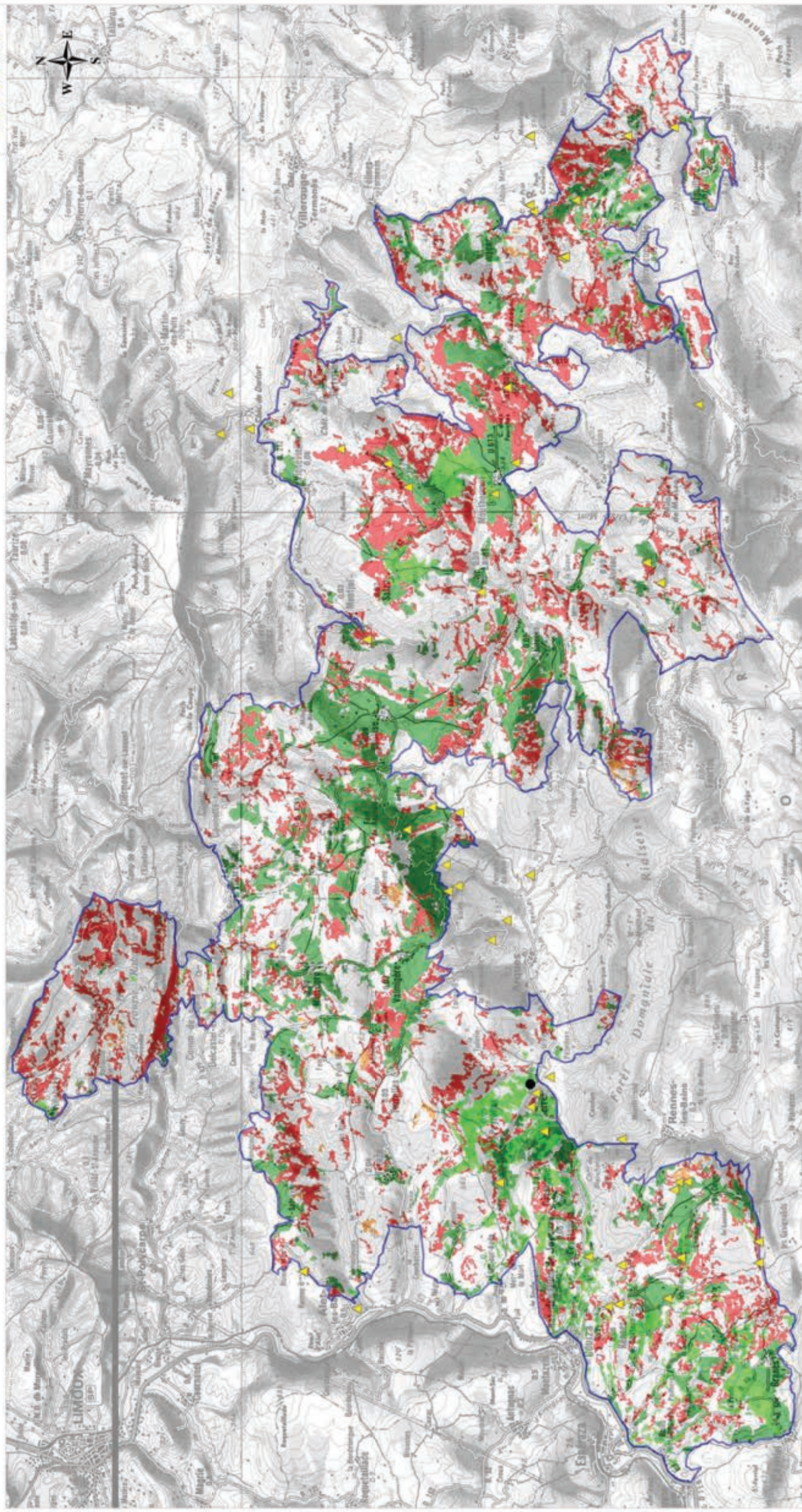
Echelle : 1/100 000e



CARTE 33

Observations de l'Engoulement d'Europe et habitats potentiels

Site Natura 2000
"Hautes-Corbières"
FR 9112028



- ZPS Hautes Corbières
- Habitat d'alimentation principal
- Habitat d'alimentation secondaire
- Habitat de nidification principal
- Habitat de nidification secondaire
- Observation ponctuelle (2005-2010)
- Point d'écoute avec présence l'espèce (2010)

Echelle : 1/100 000e



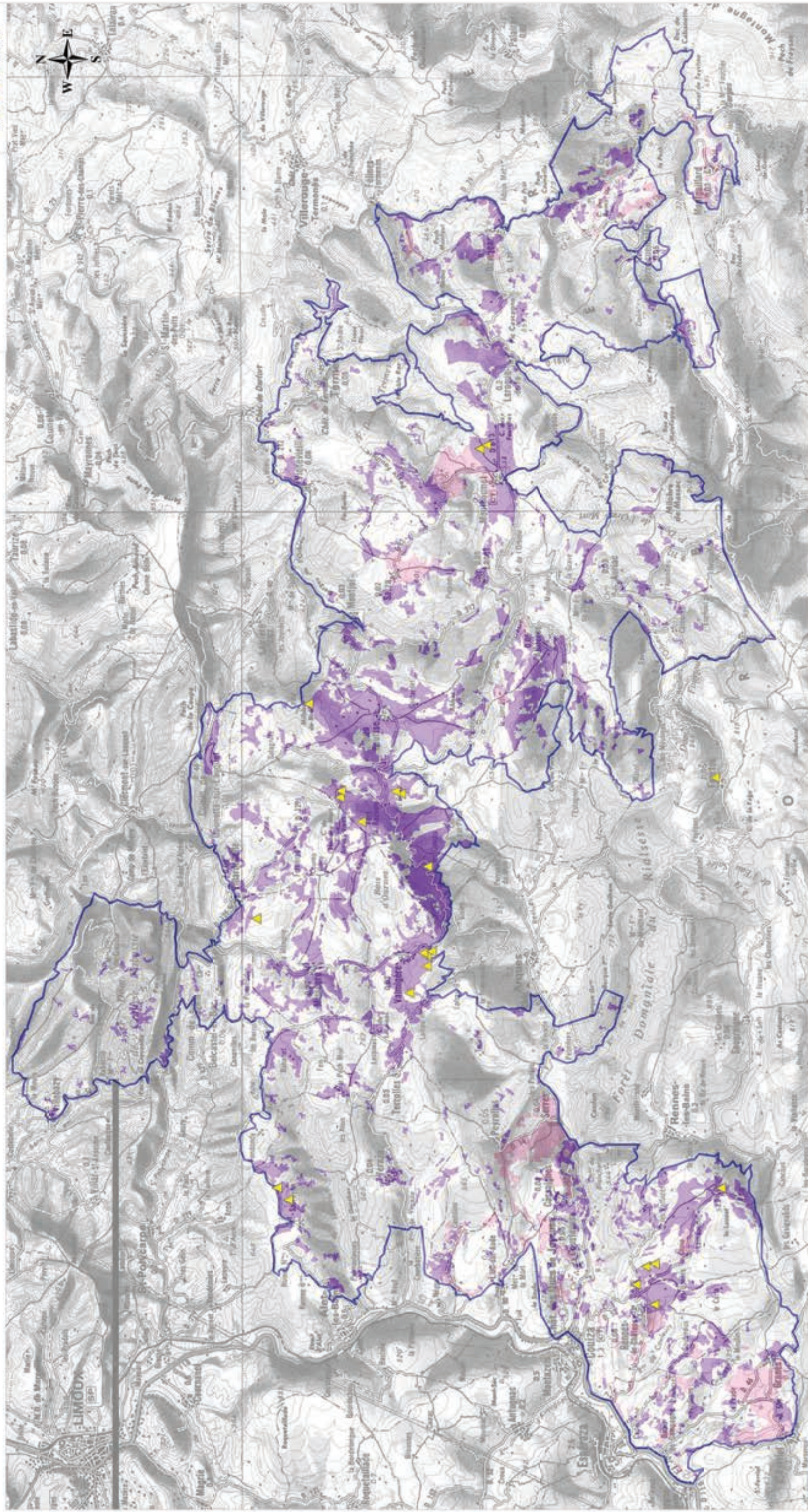
Sources :
IGN Scan 100
DREAL L-R, ZPS 2008
LPO Aude, Inventaire 2010
ONF 11, Végétation 2010
S.I.G : LPO Aude, 2010



CARTE 34

Observations du Faucon crécerellette et zones de stationnement potentielles

Site Natura 2000
"Hautes-Corbières"
FR 9112028



ZPS Hautes Corbières

Zone de stationnement principale

Zone de stationnement secondaire

Observation ponctuelle (2005-2010)

Sources :
IGN Scan 100
DREAL L-R, ZPS 2008
LPO Aude, Inventaire 2010
ONF 11, Végétation 2010
S.I.G : LPO Aude, 2010

Echelle : 1/100 000e

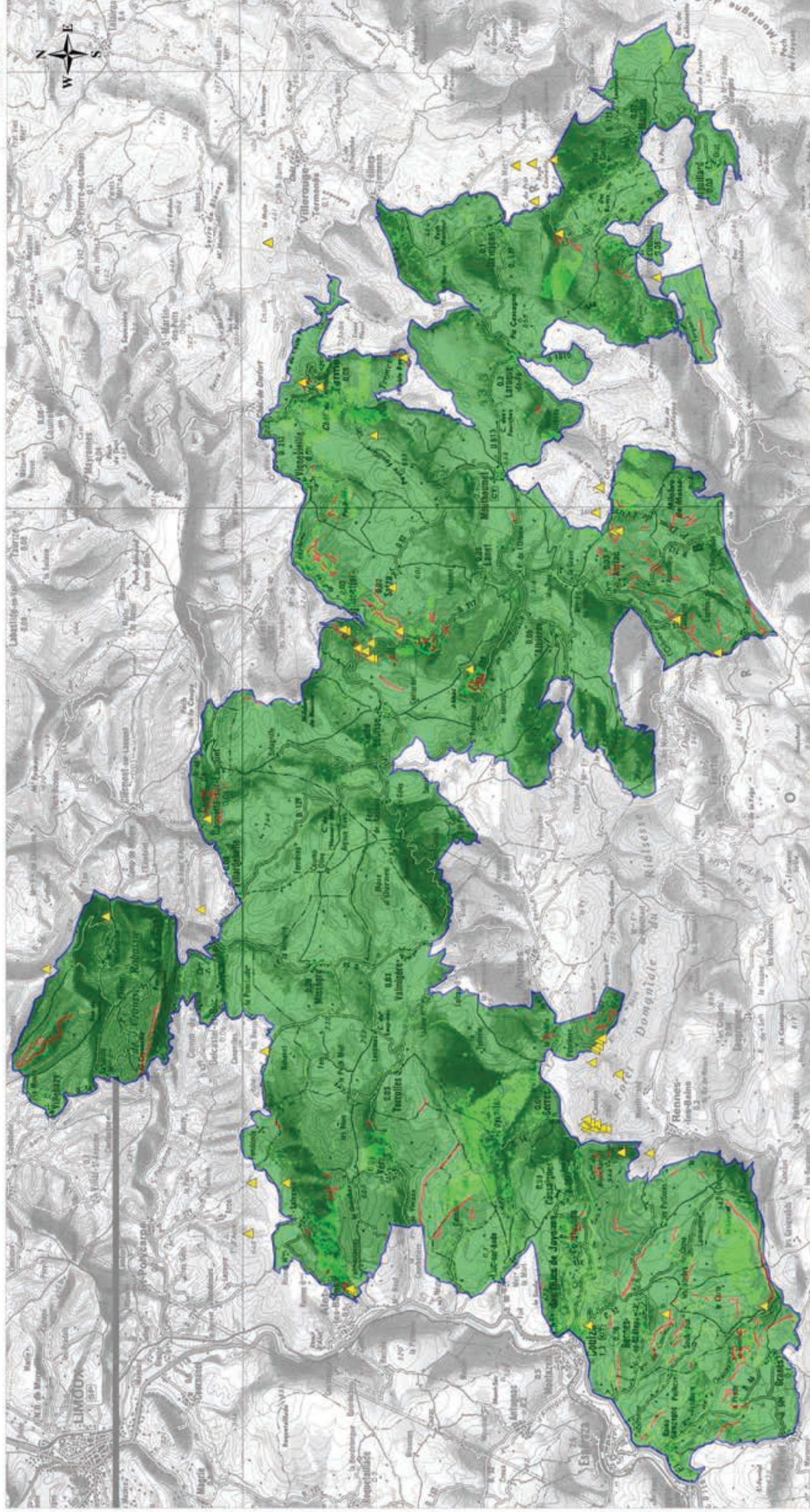
0 1 2 4
Kilomètres



CARTE 35

Observations du Faucon pèlerin et habitats potentiels

Site Natura 2000
"Hautes-Corbières"
FR 9112028



- Périmètre ZPS Hautes-Corbières
- Habitat de nidification principal
- Habitat d'alimentation principal
- Habitat d'alimentation secondaire
- Observation ponctuelle (2005-2010)

Echelle : 1/100 000e



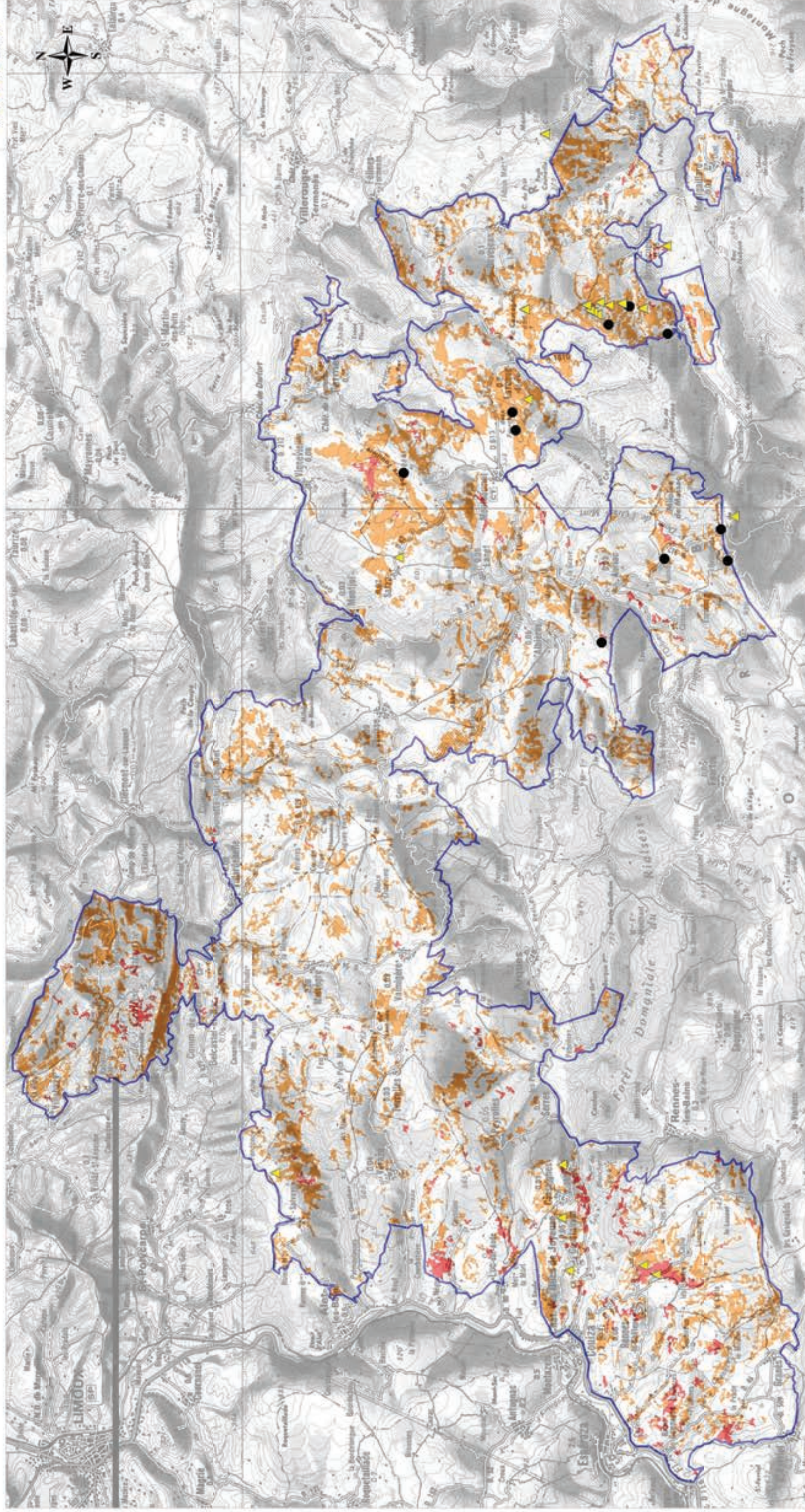
Sources :

- IGN Scan 100
- DREAL L-R, ZPS 2008
- LPO Aude, Inventaire 2010
- ONF 11, Végétation 2010
- S.I.G : LPO Aude, 2010

CARTE 36

Observations de la Fauvette pitchou et habitats potentiels

Site Natura 2000
"Hautes-Corbières"
FR 9112028



- ZPS Hautes Corbières
- Habitat principal
- Habitat secondaire
- Observation ponctuelle (2005-2010)
- Point d'écoute avec présence de l'espèce (2010)

Echelle : 1/100 000e




Sources :
IGN Scan 100
DREAL L-R, ZPS 2008
LPO Aude, inventaire 2010
ONF 11, Végétation 2010
S.I.G : LPO Aude, 2010

CARTE 37

Observations du Grand-Duc d'Europe et habitats potentiels

Site Natura 2000
"Hautes-Corbières"
FR 9112028



□ ZPS Hautes Corbières

■ Habitat de nidification principal

■ Habitat d'alimentation principal

■ Habitat d'alimentation secondaire

▲ Observation ponctuelle (2005-2010)

Sources :
IGN Scan 100
DREAL L-R, ZPS 2008
LPO Aude, inventaire 2010
ONF 11, Végétation 2010

S.I.G : LPO Aude, 2010

Echelle : 1/100 000e

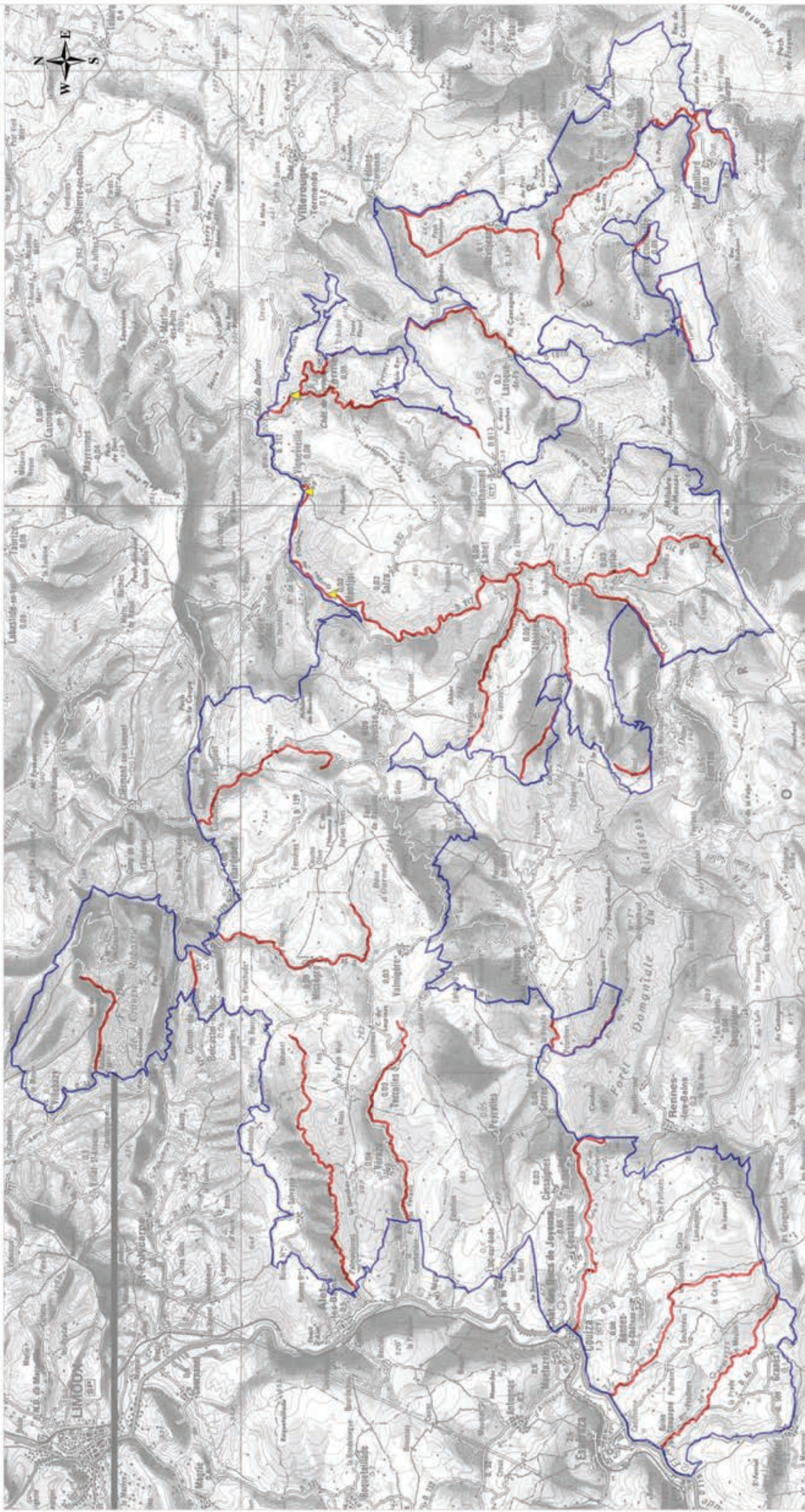
0 1 2 4
Kilomètres



CARTE 38

Observations du Martin-pêcheur d'Europe et habitats potentiels

Site Natura 2000
"Hautes-Corbières"
FR 9112028



ZPS Hautes Corbières

Habitat de nidification et d'alimentation principal

Observation ponctuelle

Sources :
IGN Scan 100
DREAL L-R, ZPS 2008
LPO Aude, inventaire 2010
ONF 11, Végétation 2010
S.I.G : LPO Aude, 2010

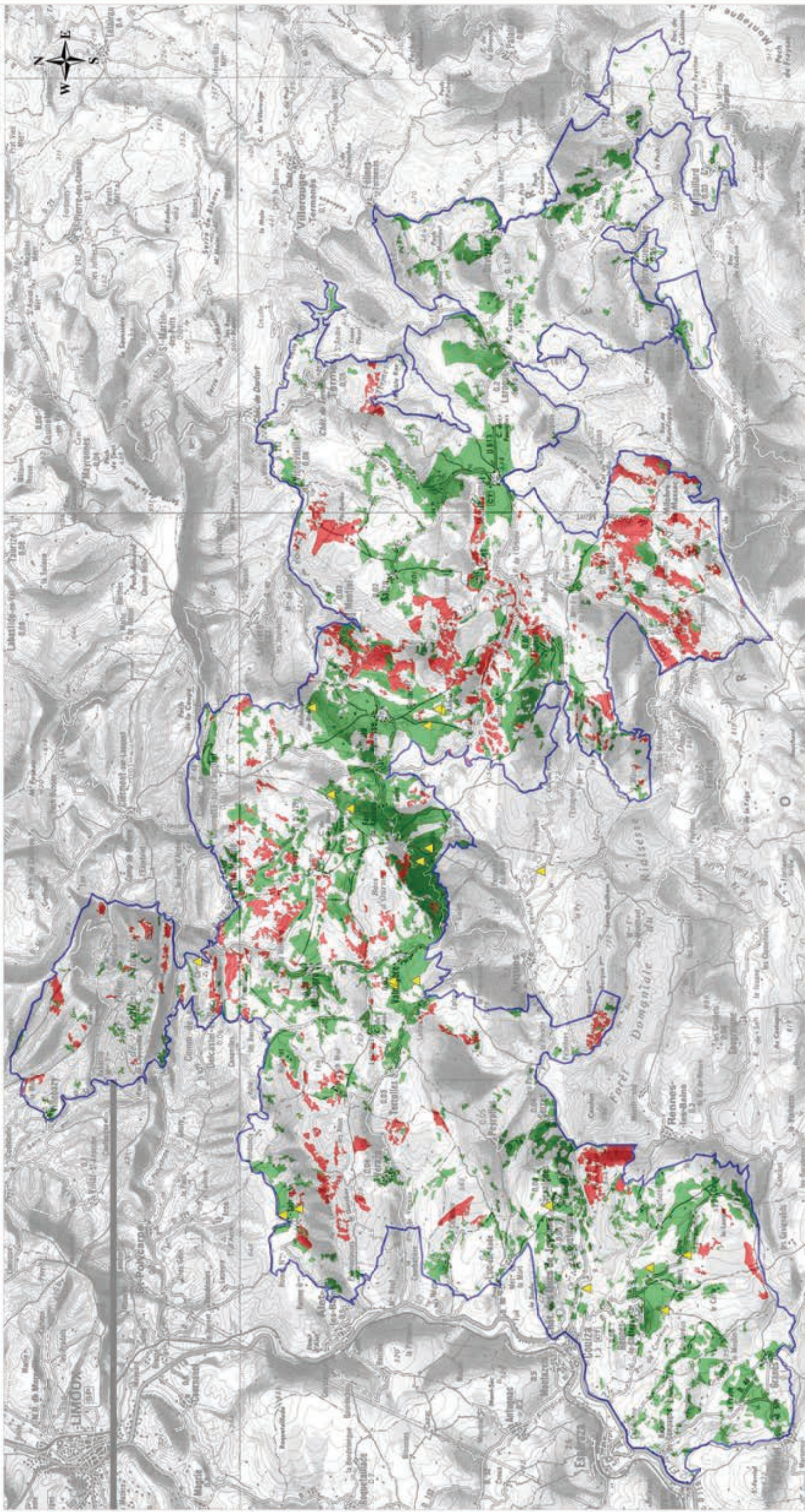
Echelle : 1/100 000e



CARTE 39

Observations du Milan noir et habitats potentiels

Site Natura 2000
"Hautes-Corbières"
FR 9112028



- ZPS Hautes Corbières
- Habitat d'alimentation principal
- Habitat de nidification principal
- Observation ponctuelle (2005-2010)

Sources :
IGN Scan 100
DREAL L-R, ZPS 2008
LPO Aude, Inventaire 2010
ONF 11, Végétation 2010
S.I.G : LPO Aude, 2010

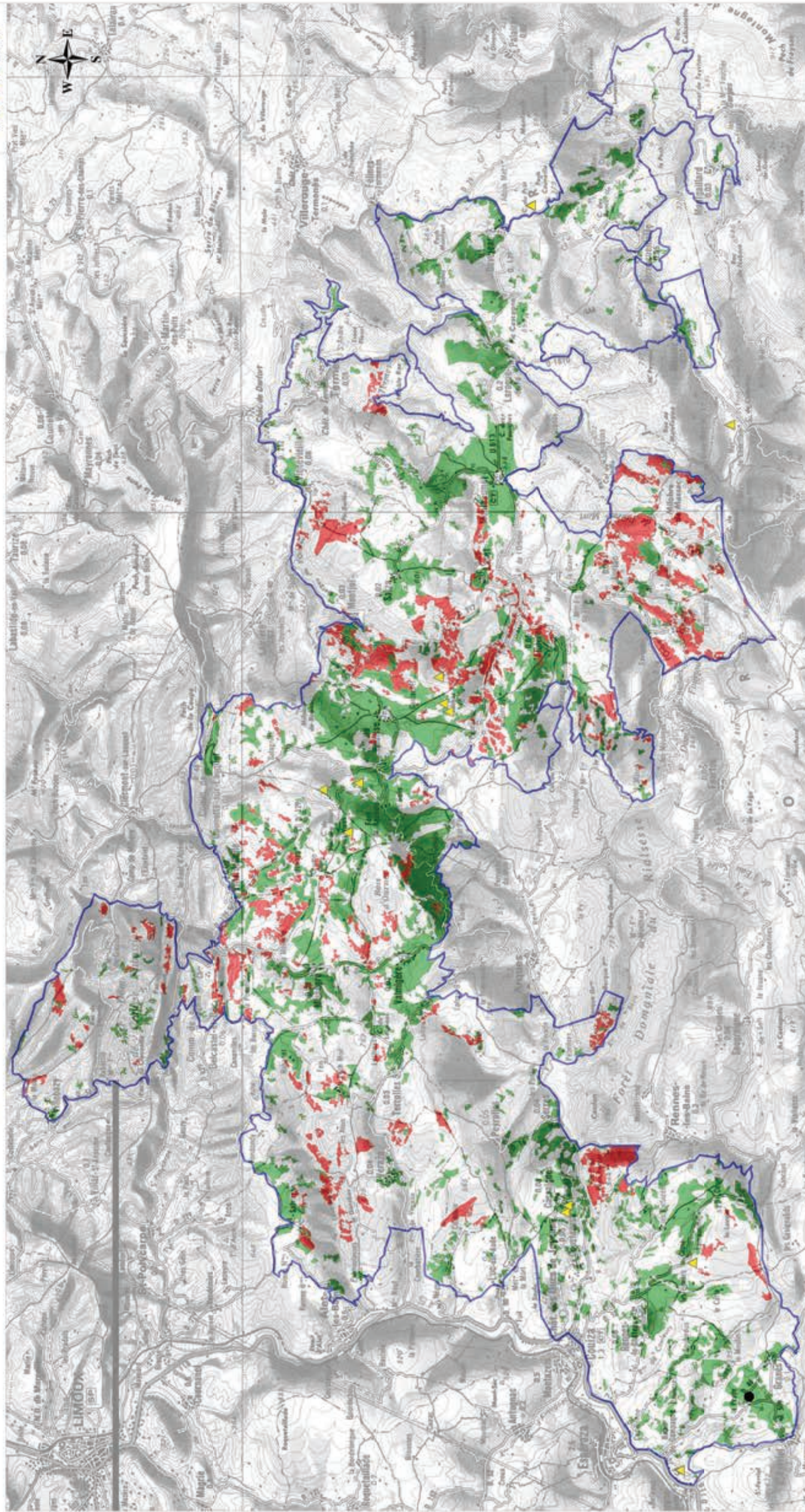
Echelle : 1/100 000e



CARTE 40

Observations du Milan royal et habitats potentiels

Site Natura 2000
"Hautes-Corbières"
FR 9112028



ZPS Hautes Corbières

Habitat d'alimentation principal

Habitat de nidification principal

Observation ponctuelle (2005-2010)

Point d'écoute avec présence de l'espèce (2010)

Sources :
IGN Scan 100
DREAL L-R, ZPS 2008
LPO Aude, Inventaire 2010
ONF 11, Végétation 2010
S.I.G : LPO Aude, 2010

Echelle : 1/100 000e

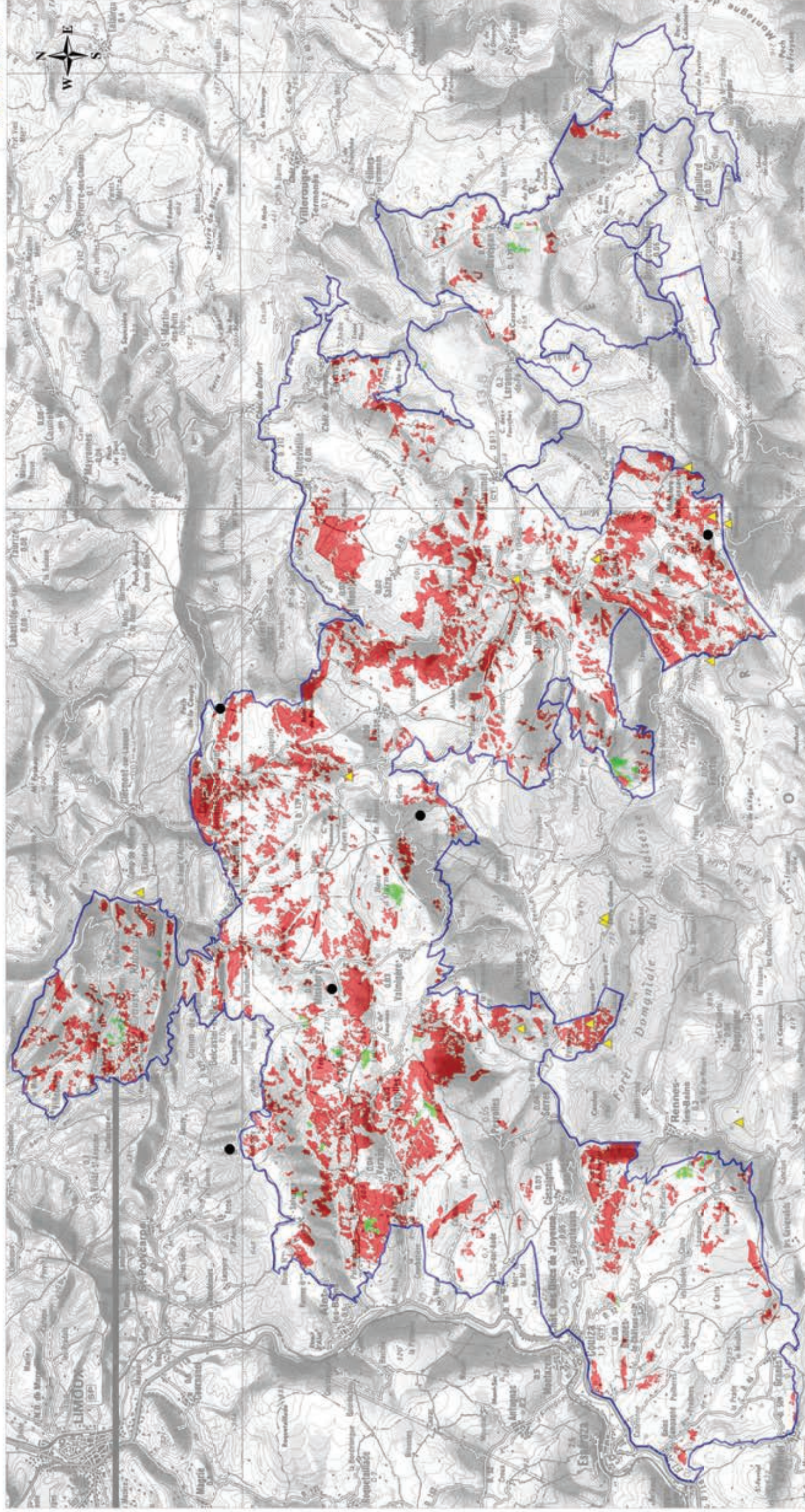
0 1 2 4
Kilomètres



CARTE 41

Observations du Pic noir et habitats potentiels

Site Natura 2000
"Hautes-Corbières"
FR 9112028



- ZPS Hautes Corbières
- Habitat de nidification principal
- Habitat d'alimentation secondaire
- Observation ponctuelle (2005-2010)
- Point d'écoute avec présence de l'espèce (2010)

Sources :
IGN Scan 100
DREAL L-R, ZPS 2008
LPO Aude, inventaire 2010
ONF 11, Végétation 2010
S.I.G : LPO Aude, 2010

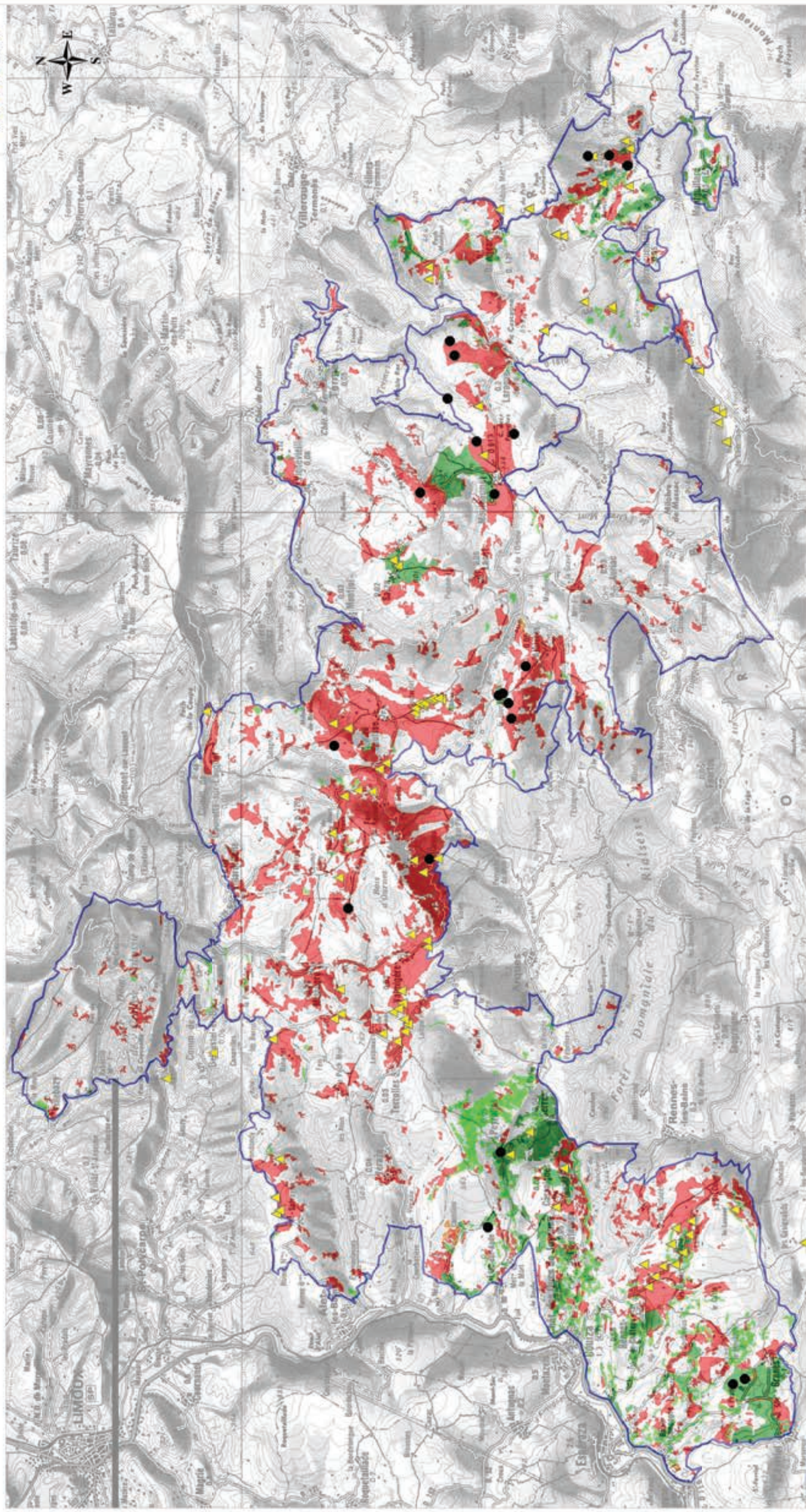
Echelle : 1/100 000e



CARTE 42

Observations de la Pie-grièche écorcheur et habitats potentiels

Site Natura 2000
"Hautes-Corbières"
FR 9112028



- ZPS Hautes Corbières
- Habitat d'alimentation principal
- Habitat d'alimentation secondaire
- Habitat de nidification principal
- Habitat de nidification secondaire
- Observation ponctuelle (2005-2010)
- Point d'écoute avec présence de l'espèce (2010)

Echelle : 1/100 000e



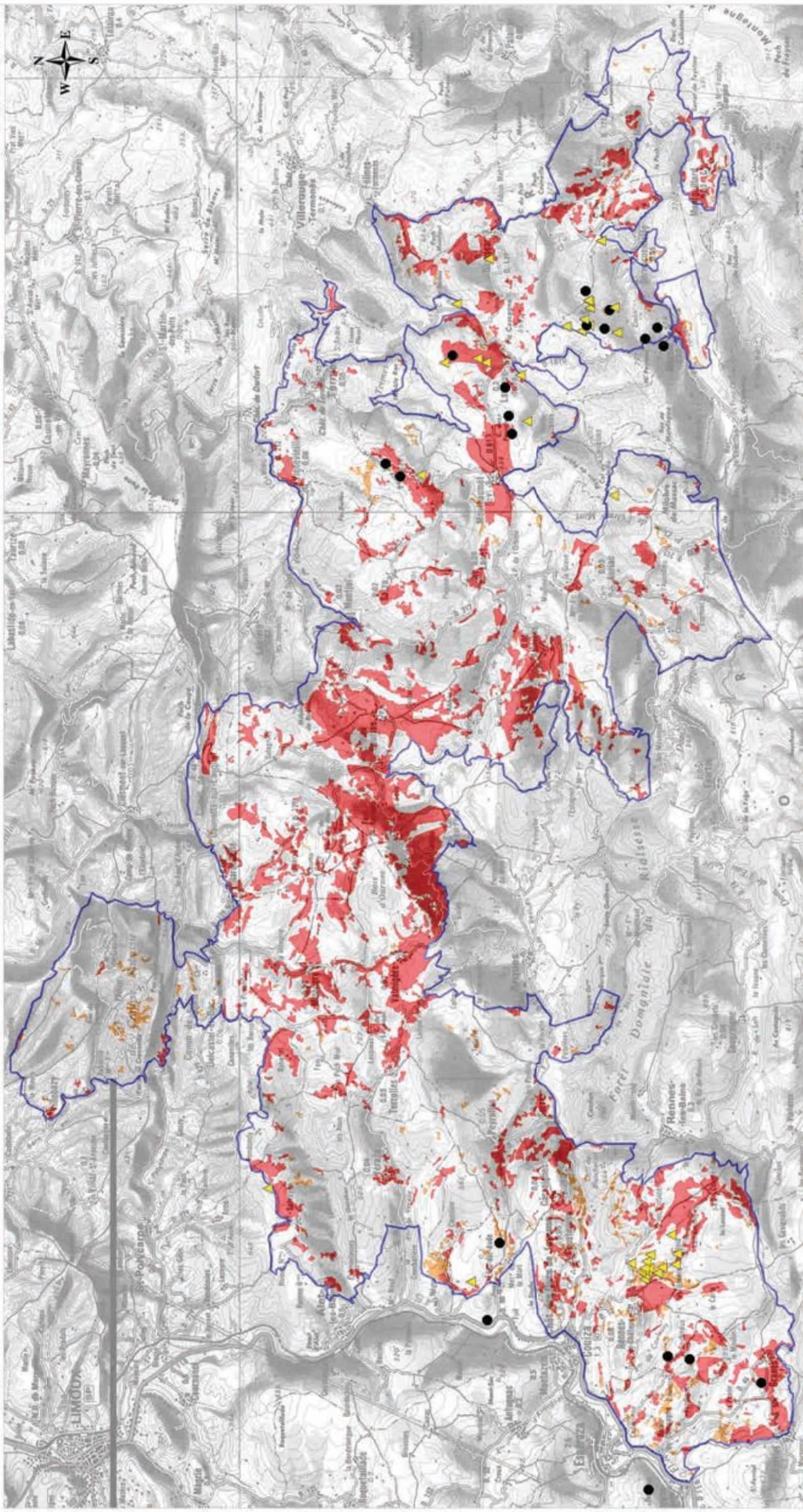
Sources :
IGN Scan 100
DREAL L-R, ZPS 2008
LPO Aude, Inventaire 2010
ONF 11, Végétation 2010
S.I.G : LPO Aude, 2010



CARTE 43

Observations du Pipit rousseline et habitats potentiels

Site Natura 2000
"Hautes-Corbières"
FR 9112028



ZPS Hautes Corbières

Habitat principal

Habitat secondaire

Observation ponctuelle (2005-2010)

Point d'écoute avec présence de l'espèce (2010)

Sources :
IGN Scan 100
DREAL L-R, ZPS 2008
LPO Aude, inventaire 2010
ONF 11, Végétation 2010
S.I.G : LPO Aude, 2010

Echelle : 1/100 000e



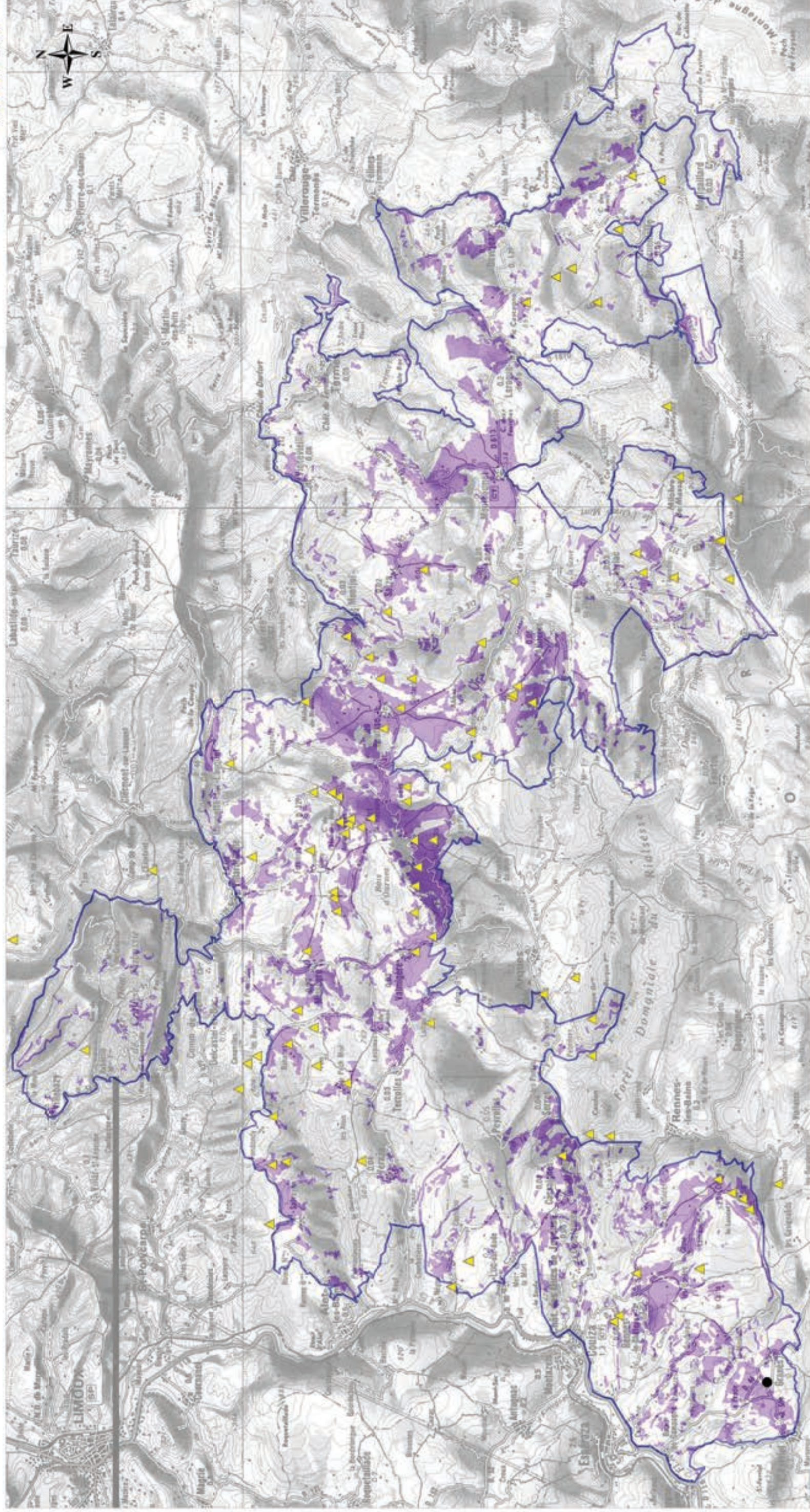
Kilomètres



CARTE 44

Observations du Vautour fauve et zones de stationnement potentielles

Site Natura 2000
"Hautes-Corbières"
FR 9112028



□ ZPS Hautes Corbières


■ Zone de stationnement principale

▲ Observation ponctuelle avec présence de l'espèce (2005-2010)

● Point d'écoute (2010)

Sources :
IGN Scan 100
DREAL L-R, ZPS 2008
LPO Aude, Inventaire 2010
ONF 11, Végétation 2010
S.I.G : LPO Aude, 2010

Echelle : 1/100 000e



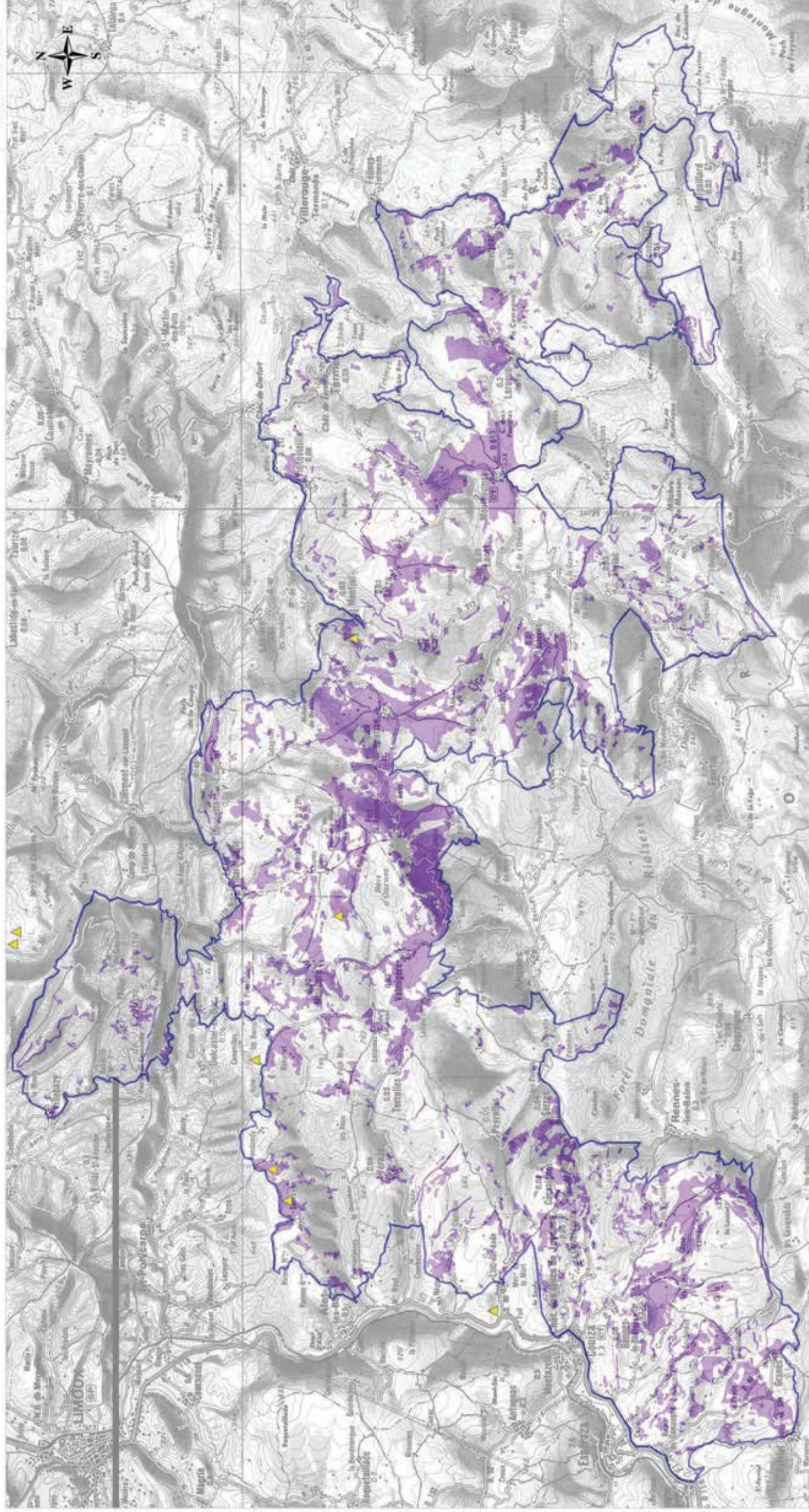
Kilomètres



CARTE 45

Observations du Vautour moine et zones de stationnement potentielles

Site Natura 2000
"Hautes-Corbières"
FR 9112028



ZPS Hautes Corbières

Zone de stationnement principale

Observation ponctuelle (2005-2010)

Sources :
IGN Scan 100
DREAL L-R, ZPS 2008
LPO Aude, Inventaire 2010
ONF 11, Végétation 2010
S.I.G : LPO Aude, 2010

Echelle : 1/100 000e



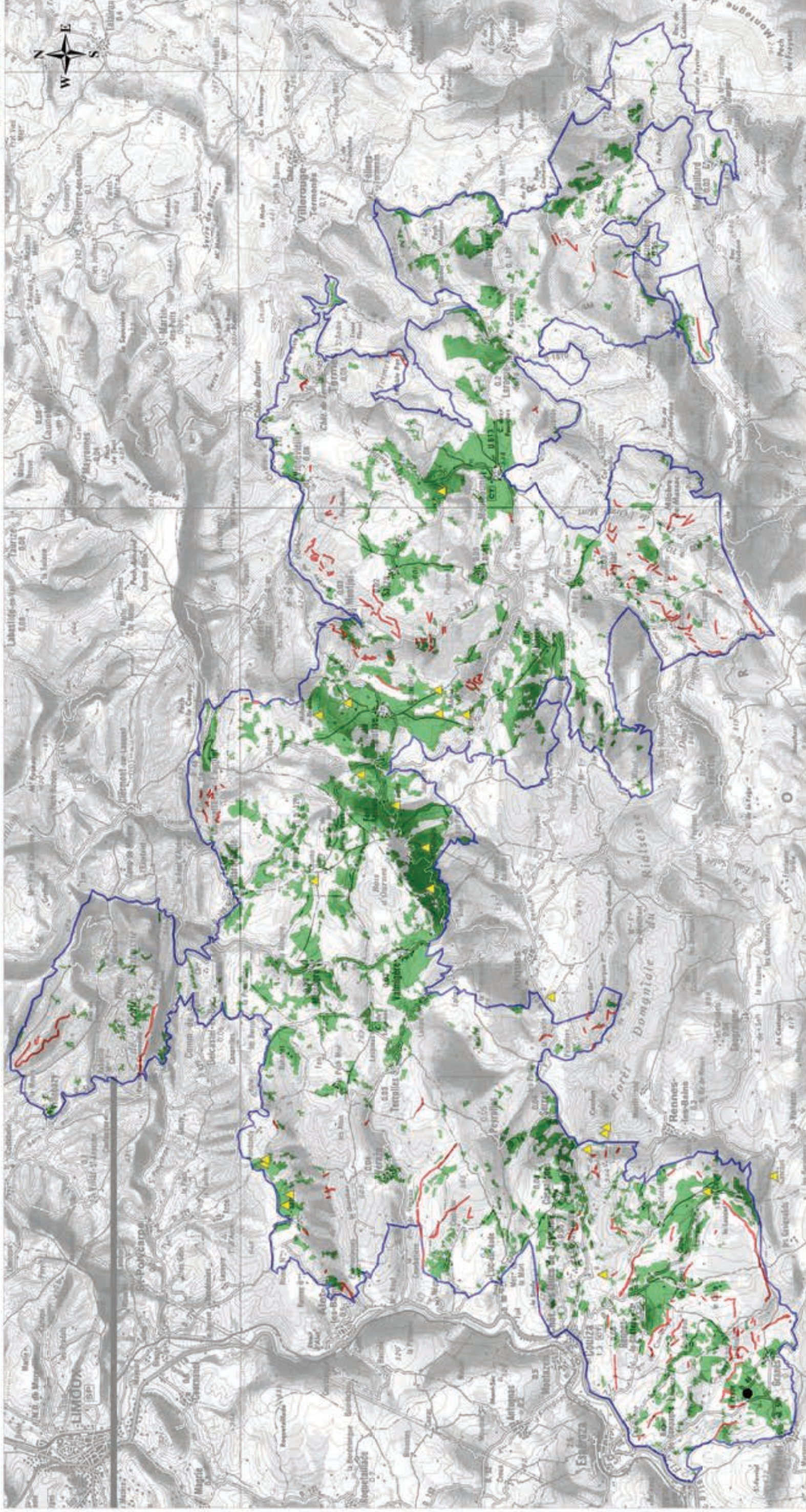
Kilomètres



CARTE 46

Observations du Percnoptère d'Egypte et habitats potentiels

Site Natura 2000
"Hautes-Corbières"
FR 9112028



- ZPS Hautes Corbières
- Habitat de nidification
- Habitat d'alimentation principal
- Observation ponctuelle (2005-2010)
- Point d'écoute avec présence de l'espèce (2010)

Sources :
IGN Scan 100
DREAL L-R, ZPS 2008
LPO Aude, Inventaire 2010
ONF 11, Végétation 2010
S.I.G : LPO Aude, 2010

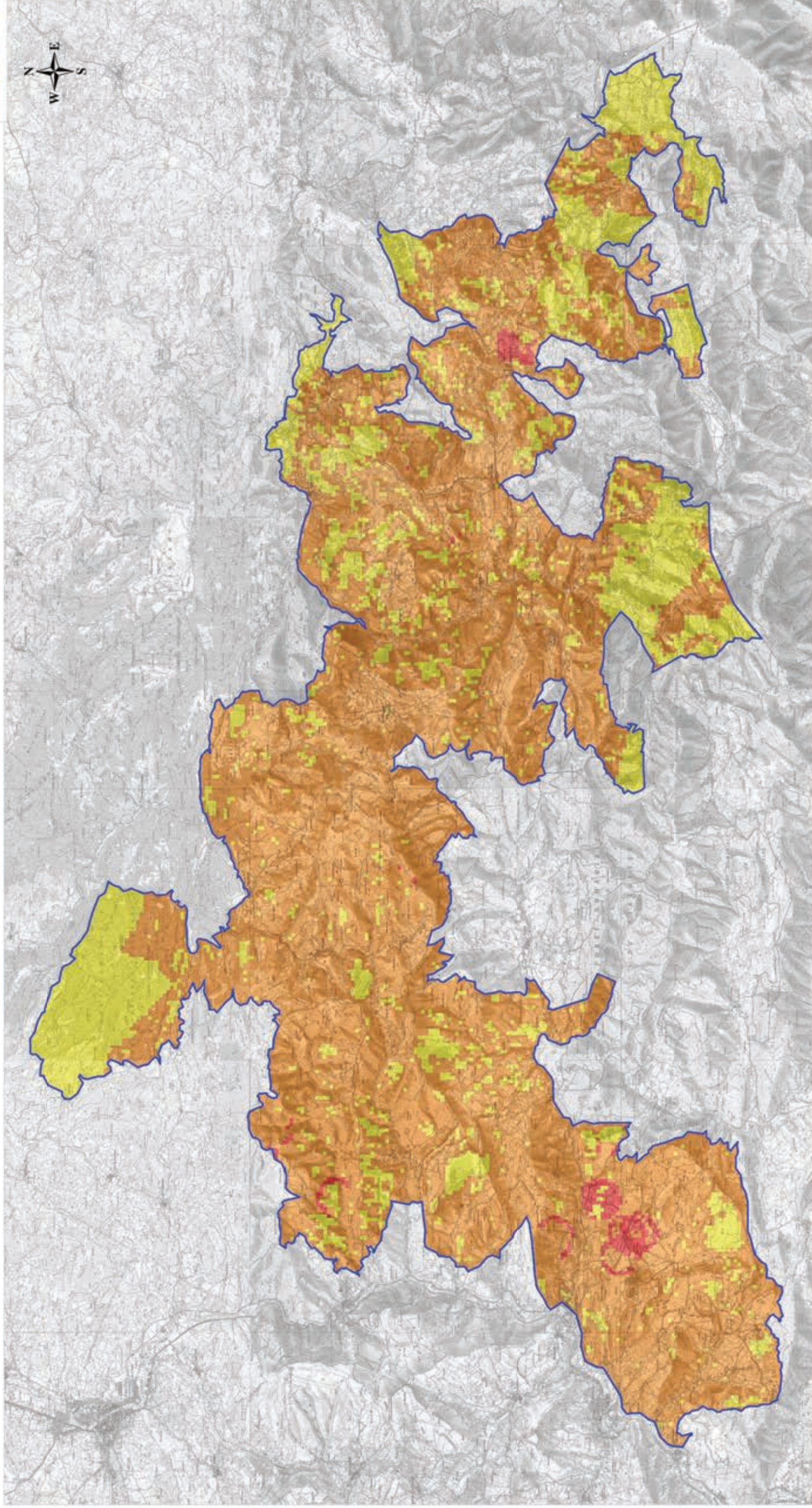
Echelle : 1/100 000e



CARTE 47

Zones à enjeux de conservation sur la ZPS "Hautes Corbières"

Site Natura 2000
"Hautes-Corbières"
FR 9112028



Enjeux avifaunistiques

- Exceptionnel
- Fort
- Moyen
- Faible

ZPS "Hautes Corbières"

Sources :

- IGN Scan 25
- DREAL L-R, ZPS 2008
- LPO Aude, Inventaire 2010
- S.I.G : LPO Aude, 2011

Echelle : 1/100 000e

0 1 2 4
Kilomètres

